

ВОРОНЕЖСКИЙ ГОСУДАРСТВЕННЫЙ УНИВЕРСИТЕТ
ВОРОНЕЖСКИЙ ГОСУДАРСТВЕННЫЙ ПРИРОДНЫЙ
БИОСФЕРНЫЙ ЗАПОВЕДНИК ИМЕНИ В. М. ПЕСКОВА
РУССКОЕ ГЕОГРАФИЧЕСКОЕ ОБЩЕСТВО, ВОРОНЕЖСКОЕ
ОБЛАСТНОЕ ОТДЕЛЕНИЕ

ЖУРНАЛИСТИКА И ГЕОГРАФИЯ

Сборник материалов IV Всероссийской
научно-практической конференции
с международным участием

Том 3

Воронеж
2026

УДК 82, УДК 91
ББК 76.0, ББК 26.0
Ж 92

Печатается по решению Ученых советов факультета журналистики и факультета географии, геоэкологии и туризма Воронежского государственного университета.

Составители:
В. В. Тулупов,
В. В. Свиридов.

Ж 92 Журналистика и география. Сборник материалов IV Всероссийской научно-практической конференции с международным участием. – Воронеж: Изд-во «Кварта», 2026. – Т. 3 – 147 с.

ISBN 978-5-89609-886-7
SBN 978-5-89609-889-8

В сборнике представлены материалы IV Всероссийской научно-практической конференции с международным участием «Журналистика и география», которая состоялась 20-21 марта 2026 г. в Воронежском государственном университете в рамках традиционных Песковских чтений.

Доклады представлены в редакции авторов

©Факультет журналистики
и факультет географии, геоэкологии и туризма
Воронежского
государственного
университета, 2026
© Изд-во «Кварта», 2026



ВОРОНЕЖСКИЙ
государственный природный
биосферный заповедник
им. В.М. Пескова



ВОРОНЕЖСКОЕ ОБЛАСТНОЕ ОТДЕЛЕНИЕ

КОМСОМОЛЬСКАЯ ПРАВДА

ГАЗЕТА • САЙТ • РАДИО

ВОРОНЕЖСКИЙ ГОСУДАРСТВЕННЫЙ УНИВЕРСИТЕТ
ВОРОНЕЖСКИЙ ГОСУДАРСТВЕННЫЙ ПРИРОДНЫЙ
БИОСФЕРНЫЙ ЗАПОВЕДНИК ИМЕНИ В.М. ПЕСКОВА
РУССКОЕ ГЕОГРАФИЧЕСКОЕ ОБЩЕСТВО,
ВОРОНЕЖСКОЕ ОБЛАСТНОЕ ОТДЕЛЕНИЕ

ЭКОЛОГИЧЕСКИЕ ТРОПЫ КАК ФОРМА СОХРАНЕНИЯ ПРИРОДНЫХ КОМПЛЕКСОВ В ГОРОДАХ

Н. М. Баженова

*Институт природопользования Национальной академии наук Беларуси,
Минск, Республика Беларусь*

Организация экологических троп в урбанизированных условиях является эффективной формой сохранения природных комплексов в естественном или близком к нему состоянии. Это способствует поддержанию биологического и ландшафтного разнообразия в городах и повышению их рекреационной привлекательности. На примере экотропы «Чижовка» в г. Минске показано, как рационально можно использовать потенциал подобных территорий.

В. М. Песков – основоположник жанра экологической журналистики, писавший о взаимоотношении человека и окружающей среды. Его многочисленные очерки наполнены любовью к природе и самой жизни в целом. Тема данной статьи напрямую перекликается с творчеством В. М. Пескова, так как экологические тропы можно смело назвать частью тех самых «окон в природу», о которых так увлеченно журналист рассказывал своим читателям.


Экологическая тропа, согласно нормативно-правовой базе Республики Беларусь – маршрут, специально оборудованный для эколого-просветительских и познавательных мероприятий [2]. Как правило, такие маршруты прокладываются на особо охраняемых природных территориях (ООПТ) – в национальных парках, заказниках, памятниках природы и являются частью зеленых маршрутов. На экологических тропах организуются обзорные точки, пункты остановки и пункты отдыха, позволяющие комфортно и безопасно ознакомиться с природными и историко-культурными достопримечательностями конкретной территории.

Единый реестр зеленых маршрутов и экологических троп, а также мест отдыха в составе ООПТ и на других территориях в Республике Беларусь отсутствует. Отдельные данные о них размещаются на сайтах областных комитетов природных ресурсов и охраны окружающей среды, а также на сайтах национальных парков, заповедников, заказников и других. Согласно данным [3], в республике на ООПТ и в лесных хозяйствах обустроено более 70 экологических троп.

В последнее время экологические тропы активно создаются и на территориях природных комплексов в городах. Они организуются на относительно малоизмененных природных участках, которые сохранились по причине непригодности территории к строительству либо благодаря природоохранным ограничениям. Такие территории выполняют важные экологические и социальные функции, но обладают более низкой устойчивостью к рекреационным нагрузкам по сравнению с благоустроенными насаждениями (парки, скверы, бульвары и др.). При неконтролируемом посещении происходит быстрая дигрессия растительных сообществ и в целом снижается санитарное состояние природных объектов. Одним из способов сохранения функций таких территорий является организация экологических троп, при которой природные комплексы в наименьшей степени подвергаются преобразованию благодаря рациональной организации рекреационной инфраструктуры.

В г. Минске экологические тропы функционируют во всех административных районах, на сегодняшний день их количество достигло 24 [4]. Одна из наиболее интересных в городе – экотропа «Чижовка», находящаяся вблизи Минского зоопарка. Маршрут проложен по уже сложившейся дорожно-тропиночной сети рядом с объектами, имеющими природоохранную и эстетическую ценность. Здесь в близком к естественному состоянию сохранились уникальные для городской территории заболоченный ольшаник и пойменный луг (рис. 1).

Рисунок 1 – Участки экологической тропы «Чижовка» в г. Минске



Сочетание водных и болотных экосистем, прибрежных и островных комплексов с древесно-кустарниковыми и луговыми сообществами создают благоприятные условия для обитания в пределах данной территории разнообразных птиц, как то: крякva, хохлатая чернеть, соловей, скворец, зяблик, серая цапля, черный дрозд, черный стриж и др. [1]. Так как на данном участке река не замерзает даже в сильные морозы, водоплавающие птицы остаются на зимовку. Следует отметить, что здесь зарегистрирован 1 редкий и ценный из орнитологиче-

ских видов водно-болотного комплекса – Обыкновенный зимородок *Alcedo attis*. Он занесен в Красную книгу Республики Беларусь, имеет неблагоприятный международный охранный статус, обитает на разных типах водоемов, в том числе и в урбанизированном ландшафте. На данной территории довольно часто можно встретить и бобра.

Вдоль всей экотропы установлены скамейки, урны и информационные стенды, устроены обзорные площадки, позволяющие больше узнать о природе этой территории, созданы детские площадки. Расположение вблизи экотропы «Чижовка» высокоплотной жилой застройки гарантирует ей всесезонный рекреационный спрос. Несмотря на антропогенные воздействия, природные комплексы на данном участке сохраняют свою природную структуру и основные механизмы функционирования, выполняют важные экосистемные, природоохранные и образовательные функции.

Создание экологических троп – оптимальная форма рекреационной организации природных территорий в урбанизированных условиях, способствующая их сохранению при минимальном преобразовании.

Литература

1. Исследования природных комплексов участка проектирования экологической тропы по ул. Уборевича для целей оптимизации природопользования и информационного обеспечения / Отчет о НИР; рук. Л. А. Кравчук. – Мн.: Институт природопользования НАН Беларуси, 2017. – 39 с.
2. ТКП 17.12-05-2014 (02120). Охрана окружающей среды и природопользование. Территории. Правила разработки и обустройства зеленых маршрутов и их частей – экологических троп, в том числе на особо охраняемых природных территориях.
3. Устин В. В. Объекты экологического туризма [Электронный ресурс]. – 2026. – URL: <https://belarusenc.by/belarus/detail-article.php?ID=7832> (дата обращения 02.02.2026).
4. [Электронный ресурс]. – 2026. – URL: <https://minskpriroda.gov.by/ecology-of-minsk/environmental-pathways-of-minsk/> (дата обращения 26.01.2026).

ЭКОЛОГИЧЕСКИЙ ТУРИЗМ В ТУРКМЕНИСТАНЕ: ПЕРСПЕКТИВЫ, ВЫЗОВЫ И СТРАТЕГИИ УСТОЙЧИВОГО РАЗВИТИЯ

С. А. Балтаева

Туркменский сельскохозяйственный институт, Дашогуз, Туркменистан

Экологический туризм становится важной частью мировой туристической индустрии, и Туркменистан, обладая уникальными природными ландшафтами и биоразнообразием, представляет собой перспективное направление для его развития. Эта статья посвящена анализу потенциала экологического туризма в Туркменистане, исследованию существующих природных объектов, которые могут стать центрами экотуризма, а также оценке экологической

устойчивости и социальных аспектов туризма в регионе. В статье рассматриваются основные направления, возможные проблемы и методы их преодоления для эффективного развития экологического туризма в стране.

Введение. Туркменистан — уникальная страна, богатая природными и культурными ресурсами, что делает её привлекательной для экологического туризма. С недавних пор наблюдается активный рост интереса к устойчивому туризму, который способствует сохранению природных ресурсов и биоразнообразия. Экологический туризм включает в себя деятельность, направленную на знакомство с природными ландшафтами, дикой природой и экосистемами с минимальным воздействием на окружающую среду. Туркменистан, в связи с географическим расположением и экологическими условиями, имеет все шансы стать одним из лидеров в этой сфере в Центральной Азии.

Основные природные зоны страны включают Каракумскую пустыню, горные массивы Копетдага, оазисы в Мары, а также прибрежные территории Каспийского моря. Эти природные объекты представляют собой уникальные экосистемы, которые могут стать центрами для экологического туризма, объединяя возможности для активного отдыха и образования в сфере охраны природы.

Природные богатства и экосистемы Туркменистана. Туркменистан — это страна, которая сочетает в себе разнообразные природные зоны, от засушливых пустынь до горных вершин. Важнейшими объектами для развития экотуризма являются следующие природные объекты:

Пустыня Каракумы. Пустыня Каракумы — одно из самых крупных природных формирований на планете. На её территории можно встретить множество уникальных видов растений и животных, включая редких северных ориксов и несколько видов птиц, занесённых в Красную книгу. Экологические туры по Каракумам включают поездки на джипах, наблюдение за дикой природой и ночёвки в экологически чистых кемпингах. Проблемы защиты экосистемы пустыни, такие как управление водными ресурсами и предотвращение эрозии почвы, требуют особого внимания.

Горы Копетдаг. Эти горы представляют собой богатый природный и культурный регион, где наблюдается множество редких растений и животных. Они становятся идеальным местом для пеших походов, наблюдений за флорой и фауной, а также для экотуризма, сочетающего природу с историческими памятниками, такими как древние крепости и поселения. Горные экосистемы требуют защиты от антропогенного воздействия, и проведение устойчивых туров здесь может стать важным элементом сохранения природного баланса.

Национальные парки и заповедники. В Туркменистане уже созданы несколько природных заповедников, таких как Копетдагский и Каракумский. Эти зоны служат центрами защиты редких видов животных и растений, и могут быть использованы для проведения экологических туров. Заповедники, сохраняя природную целостность, становятся местом для экологического просвещения и воспитания в области охраны природы.

Экологические инициативы и устойчивое развитие туризма. Туркменистан активно работает над внедрением практик устойчивого туризма, который минимизирует воздействие на окружающую среду. Ключевыми аспектами в этой области являются:

1. Развитие экологически чистой инфраструктуры. В Туркменистане развивается концепция экогостиниц, которые обеспечивают минимальное воздействие на природные ресурсы. Современные отели и кемпинги используют солнечные панели, системы водосбережения и экосистемные технологии для обеспечения комфортного проживания без ущерба для природы.

2. Использование альтернативных видов транспорта. В экологически чистых районах Туркменистана внедряется использование электромобилей и велосипедов, что снижает углеродный след и позволяет сохранить уникальные природные ландшафты. Также развиваются альтернативные виды транспорта, такие, как вертолёты для наблюдения за природой и птицами.

3. Экологическое просвещение и просвещённые практики. Одна из главных задач — это образование и подготовка специалистов в области экотуризма. Это касается как местных гидов, так и туристов, которые должны понимать важность защиты окружающей среды и следовать принципам устойчивого туризма. Курсы для гидов и специалистов в экотуризме становятся важным шагом на пути к эффективному использованию природных ресурсов без их истощения.

Проблемы и вызовы в развитии экологического туризма. Несмотря на потенциал для роста, существуют и значительные вызовы в развитии экологического туризма в Туркменистане:

1. Недостаточная инфраструктура и логистика. Несмотря на разнообразие природных объектов, инфраструктура для экотуризма в некоторых районах остаётся развивающейся. Это включает в себя недостаток удобных путей для путешествий, особенно в удалённых и горных районах. Развитие дорожной сети и экотуристической инфраструктуры требует больших вложений и стратегического подхода.

2. Охрана биоразнообразия. Важным аспектом является необходимость разработки эффективных методов защиты редких видов растений и животных, особенно в таких хрупких экосистемах, как пусты-

ни и горы. В связи с растущим интересом к экотуризму необходимо усилить меры по охране флоры и фауны.

3. Баланс между туризмом и сохранением природы. Одним из главных вызовов является необходимость нахождения баланса между развитием туристической индустрии и сохранением природных ресурсов. Важно обеспечить, чтобы потоки туристов не нанесли ущерб ба экосистемам, а наоборот, стали стимулом для их сохранения.

Будущее экологического туризма в Туркменистане. Будущее экологического туризма в Туркменистане выглядит многообещающе. Страна активно инвестирует в развитие этой отрасли, и её природные богатства предоставляют уникальные возможности для экологического туризма. Важным направлением будет создание новых экологических маршрутов, развитие природных заповедников и создание устойчивых моделей взаимодействия с местными сообществами.

Экологический туризм также может сыграть ключевую роль в привлечении международных инвестиций и создании рабочих мест в сельских и удалённых районах. Таким образом, он может стать важным элементом для устойчивого развития и сохранения природного и культурного наследия Туркменистана.

Заключение. Экологический туризм в Туркменистане имеет потенциал стать важной частью не только экономической, но и культурной жизни страны. С учётом природных богатств и уникальных экосистем создание инфраструктуры для устойчивого туризма может значительно повысить привлекательность региона для международных туристов. Это также поможет в сохранении природных ресурсов и биоразнообразия, обеспечивая гармоничное развитие туризма и охраны природы.

Туркменистан имеет все шансы стать ключевым игроком в области экотуризма в Центральной Азии, предлагая путешественникам уникальные маршруты, которые не только позволяют наслаждаться красотами природы, но и вносят вклад в её сохранение.

Литература

1. Кулиев, А. Х. Экологический туризм в Туркменистане: Перспективы и проблемы. Ашхабад: Туркмениздат. 2019
2. Петрова, И. В. Природное богатство Туркменистана и его использование в экотуризме. Ташкент: Восточная литература. 2020
3. ЮНЕСКО. Сохранение природных памятников Туркменистана. Париж: ЮНЕСКО. 2018
4. Кадиров, С. Р. Туризм в Центральной Азии: Экологические аспекты. Алматы: Издательство «Международные отношения». 2021

ЭКОЛОГИЧЕСКИЙ ТУРИЗМ КАК ФОРМА УСТОЙЧИВОГО ВЗАИМОДЕЙСТВИЯ ЧЕЛОВЕКА И ПРИРОДЫ

С. Н. Голубничая, С. Ю. Шаталова

*Донецкий национальный университет экономики и торговли
имени М. Туган-Барановского, Донецк, Россия*

В статье рассматривается экологический туризм как перспективное направление развития туристской отрасли в условиях усиления внимания к проблемам охраны окружающей среды. Анализируется его роль с опорой на современные статистические данные в формировании экологического сознания и сохранении природных территорий. Отдельное внимание уделяется ценностным основаниям экологического туризма в контексте идей В. М. Пескова.

Экологический туризм в последние десятилетия приобретает особую значимость в условиях нарастающих экологических проблем и необходимости формирования бережного отношения к природе. Усиление антропогенной нагрузки на природные территории и утрата биоразнообразия требуют поиска таких форм туристской деятельности, которые сочетали бы рекреационные и познавательные функции с минимальным воздействием на окружающую среду. В этом контексте экологический туризм рассматривается как один из инструментов устойчивого взаимодействия человека и природы.

Актуальность темы во многом перекликается с творчеством Василия Михайловича Пескова, чьи публицистические работы были направлены на формирование уважительного и ответственного отношения к природной среде. Песков рассматривал природу как ценность, требующую осмысления и защиты, а не как объект потребления. Данные идеи напрямую соотносятся с концепцией экологического туризма, ориентированной на осознанное путешествие и сохранение природного наследия.

Экологический туризм предполагает посещение относительно малоизменённых природных территорий с целью наблюдения и изучения природных и культурных особенностей региона при ограничении негативного воздействия на экосистемы. В отличие от массового туризма, он ориентирован на контролируемые туристские потоки, использование экологически безопасной инфраструктуры и вовлечение местного населения. Такой подход способствует сохранению природных комплексов и одновременно стимулирует социально-экономическое развитие регионов.

Современные тенденции развития экотуризма свидетельствуют о росте интереса к устойчивым формам путешествий как в мире, так и в России

[1]. По оценкам аналитических агентств, объём глобального рынка экологического туризма в 2025 г. составляет около 270,5 млрд долларов США с прогнозируемым ростом до более чем 500 млрд долларов к 2035 г., что соответствует среднегодовому темпу роста около 7,4 % [3]. Сегмент экотуризма занимает более 40 % в структуре устойчивого туризма, что связано с повышением экологической осознанности туристов и расширением государственной поддержки природоохранных инициатив.

В Российской Федерации также наблюдается устойчивая положительная динамика. По данным Министерства природных ресурсов и экологии РФ, в 2024 г. национальные парки и заповедники посетили 17,6 млн человек, что на 8 % превышает показатель предыдущего года [2]. Прогнозы показывают рост числа экотуристов с 14 млн человек в 2019 г. до 25 млн к 2026 г., а объёма рынка – с 200 до 500 млрд руб. (табл. 1).

Таблица 1. Основные показатели развития экологического туризма (2020–2025)

Показатель	Год / значение
Глобальный рынок экотуризма, млрд USD	2025 / 270,5
Прогноз CAGR глобального рынка экотуризма, %	2025–2035 / ≈7,4
Доля сегмента экотуризма в устойчивом туризме, %	2023 / ≈41,0
Посещения национальных парков и заповедников РФ, млн	2024 – 17,6
Рост посещений ООПТ РФ в 2024 к 2023, %	8
Российский рынок экологического туризма, млрд руб.	2019 / 200; прогноз 2026 / 500
Количество экотуристов в России, млн	2019 / 14; прогноз 2026 / 25

Анализ статистики позволяет сделать вывод о том, что экологический туризм становится значимым фактором устойчивого социально-экономического развития территорий. Его развитие способствует сохранению природных ресурсов, росту занятости местного населения и повышению уровня экологической культуры общества.

Важной функцией экологического туризма является экологическое просвещение. Непосредственный контакт с природной средой способствует формированию ответственного отношения к окружающему миру и осознанию последствий хозяйственной деятельности человека. Подобный подход соответствует идеям В.М. Пескова, который через личные наблюдения и публицистику формировал у читателей чувство сопричастности природе.

Таким образом, экологический туризм представляет собой перспективное направление современной туристской отрасли, сочетающее рекреаци-

онные возможности с задачами охраны окружающей среды и экологического воспитания. Его развитие при соблюдении принципов устойчивости способно внести существенный вклад в сохранение природного наследия и формирование экологически ответственного общества.

Литература

1. Биттер, Н. В., Экологический туризм: современное состояние и перспективы развития/ Н. В. Биттер, Е. Аяна, Д. Д. Есимова // Siberian Journal of Tourism and Economic. – 2023. – № 15. – С. 52–56.
2. Министерство природных ресурсов и экологии Российской Федерации. Доклад о состоянии и использовании особо охраняемых природных территорий Российской Федерации в 2024 году [Электронный ресурс] – URL: <https://www.mnr.gov.ru/docs>
3. Future Market Insights. Ecotourism Market: Global Industry Analysis 2025–2035. – London, 2025. 210 p.

СОВРЕМЕННОЕ СОСТОЯНИЕ И ПЕРСПЕКТИВЫ РАЗВИТИЯ ЭКОЛОГИЧЕСКОГО ТУРИЗМА НА ООПТ БРЯНСКОЙ ОБЛАСТИ

В. Т. Демихов, А. С. Аксенова

*Брянский государственный университет имени
академика И. Г. Петровского,
Брянск, Россия*

В статье рассматривается роль различных ООПТ в развитии экотуризма в Брянской области. Проанализирован потенциал и перспективы совершенствования деятельности заповедника, заказников и памятников природы.

В настоящее время вопросами создания и функционирования ООПТ занимаются в основном специалисты-экологи. При вовлечении в работу ООПТ специалистов по туристско-экскурсионной работе и экологической журналистике можно получать большой результат от их рекреационного использования.

На примере творчества выдающегося журналиста и писателя В. М. Пескова можно проследить, как систематическая работа в СМИ способствует защите заповедных территорий, воспитанию экологической культуры и созданию предпосылок для устойчивого развития регионов России [5].

На территории Брянской области в настоящее время имеется 128 особо охраняемых природных территорий (ООПТ) регионального значения и два ООПТ федерального значения.

По количеству преобладают ООПТ регионального значения: 112 памятников природы, 1 ботанический сад, 5 дендрариев и 10 заказников [2].

Туристско-рекреационная деятельность в заповеднике «Брянский лес» наиболее хорошо представлена экологическим просвещением, где работа с подрастающим поколением является одним из основных векторов [1].

Туристские ресурсы заказников Брянской области включают уникальные биологические, геологические, гидрологические и историко-культурные объекты.

Наибольшим потенциалом для развития экотуризма обладают: государственные природные заказники областного значения «Скрипкинский», «Деснянско-Жеренский» и «Будимирская Пойма», они находятся в Трубчевском районе Брянской области и являются буферной зоной биосферного резервата «Неруссо-Деснянское Полесье» [3].

Памятники природы Брянской области имеют пока неоцененное значение для туристских ресурсов региона. Эти объекты представляют уникальные экосистемы, редкие виды животных и растений, которые привлекают туристов. На территории памятников природы запрещена любая деятельность, препятствующая их сохранению, а также они полностью исключены из хозяйственного использования. В связи с этим реализация их туристско-рекреационного потенциала ограничена [4].

Перспективы развития экологического туризма с использованием памятников природы Брянской области включают несколько направлений: создание экологических троп, учебных экологических маршрутов, экологические экскурсии.

Актуальным для региона остается создание национального парка «Придеснянский».

Литература

1. Государственный природный биосферный заповедник «Брянский лес»: учебно-методическое пособие / Е. Ф. Ситникова, О. И. Евстигнеев, О. В. Екимова, Е. Ю. Кайгородова, С. М. Косенко, Е. Ю. Пилютина, Ю. П. Федотов.-Брянск: «АВЕРС», 2017. 55 с.
2. Инвестиционный портал Брянской области: [Электронный ресурс] – сайт. – Брянск. – Режим доступа: URL: <https://invest32.ru/o-bryanskoj-oblasti/obshchie-svedeniya/>.
3. Об утверждении Положения и паспорта особо охраняемой природной территории г. Брянска «Роща Соловьи»: Постановление Администрации Брянской области от 29 октября 2008 года № 1009. [Электронный ресурс].
4. Официальный туристический портал Брянской области: [Электронный ресурс] - Брянск– Режим доступа: URL: <https://turizm-bryansk.ru/news/1146/>
5. Хроника жизни Василия Пескова. – URL: <https://zapovednik-vrn.ru/press-center/news/vasilij-peskov-hronika-zhizni/>

ПЕРСПЕКТИВЫ РАЗВИТИЯ ЭКОЛОГИЧЕСКОГО ТУРИЗМА НА ТЕРРИТОРИИ ПСКОВСКОЙ ОБЛАСТИ

¹А. В. Евтюхова, ²О. Г. Тэйслина

¹Владимирский филиал РАНХиГС, Владимир, Россия

*²Поволжский институт управления - филиал РАНХиГС,
Саратов, Россия*

В статье рассмотрены направления развития экологического туризма на территории особо охраняемых природных территорий Псковской области. На основе официальных данных, материалов, полученных в ходе опроса, проведенного авторами, были сформированы рекомендации по развитию экологического туризма в регионе.

«Человек оказывает сильное давление на природу и может помочь ей или, наоборот, губить ее. Сознание дано нам для того, чтобы сохранить землю и природу» - это слова В. М. Пескова, журналиста, писателя и эколога, которого по праву считают основоположником экожурналистики, и который сделал очень много для защиты особо охраняемых территорий России (далее - ООПТ), его наследие – это 12 томов собрания сочинений, множество редких фотографий. В настоящей работе мы хотели бы рассмотреть развитие экологического туризма в Псковской области, отмечая важность сохранения уникального природного разнообразия субъекта.

Псковская область и в 2026 году продолжает входить в список 65 субъектов России, получающих дотацию на выравнивание бюджетной обеспеченности. К тому же регион является одним из десяти субъектов социально-экономического неблагополучия. Именно поэтому определение возможных путей снижения дотационности Псковской области является очень актуальным. Одним из таких направлений мы считаем развитие туристической отрасли, которое отмечается как перспективное и в Стратегии развития региона до 2035 года.

Для определения направлений развития туристической сферы в рассматриваемом субъекте нами в марте-апреле 2025 года был проведен опрос по выявлению мнения жителей Псковской области и других регионов России и Белоруссии, в котором приняло участие 86 человек из 11 регионов. Местным жителям был задан вопрос о том, какие муниципалитеты региона они считают наиболее интересными для путешествий, а жителям других субъектов – о каких муниципалитетах Псковской области они слышали. Ответы получились схожие. Первые четыре

места в обоих случаях занимают г. Псков, Печорский МО, г. Великие Луки и Пушкиногорский район, в которых в основном развит культурно-познавательный туризм. Достопримечательности этих мест прочно ассоциируются с Псковской областью у жителей других регионов.

Кроме того, респондентам был задан вопрос о том, какие цели они ставят перед собой при планировании путешествия по Псковской области. Отдых в экологически чистом районе и посещение красивых мест природы представители всех регионов в опросе выделили как вторую из основных целей. Именно поэтому мы хотим остановиться на экологическом туризме, под которым понимаем природоориентированный вид туризма, призванный гармонизировать отношения между человеком и окружающей средой и направленный на экологическое просвещение [1].

Экологический туризм в регионе представлен несколькими ООПТ, в которые входят: Полистовский заповедник, Себежский национальный парк, Изборско-Мальская долина, причем последнюю, расположенную в Печорском районе, как местные жители, так и представители других регионов выделяют одним из первых, когда речь идет об интересных местах Псковской области [2]. Полистовский заповедник представляет собой территорию с самой большой системой верховых болот на Европейском Северо-Западе России и расположен на территории Бежаницкого и Локнянского муниципалитетов Псковской области. Однако опрос показал, что жители региона не считают данные муниципалитеты интересными для посещения. Слышали об этих муниципалитетах по одному человеку соответственно из 64 респондентов из других субъектов. В настоящее время в заповеднике предлагаются, например, прогулки на лодках, пешие маршруты по болоту. Кроме того, в поселке Бежаницы расположен Музей природы Полистовских болот.

Национальный парк «Себежский» более известен для туристов. 4 местных жителя из 22 выделили данную территорию как интересную для путешествий. Также 4 человека из других регионов отметили, что слышали о Себежском районе, в котором расположен национальный парк. На территории парка представлены маршруты длительностью от нескольких часов до трех дней.

Полученные данные говорят о том, что люди очень редко встречают информацию о деятельности заповедника и национального парка, о возможностях для туристов. Полистовский заповедник в 2023 году принял 1800 человек, при улучшении инфраструктуры возможно увеличить посещаемость до 5000 человек в год. Именно поэтому ООПТ региона необходимо дополнительное финансирование.

Для развития туристической отрасли одним из важнейших факторов является определение параметров, на которые обращают внимание туристы при планировании поездок и о которых шла речь в задаваемых респондентам вопросах. Первыми факторами, важными для 76 человек из 85, стали цена/качество. «Возможность изучить что-то новое» выбрали 53 респондента, «активный досуг» – 30 и «близость к природе» – 28. Если экологическое направление в регионе будет отвечать на данные запросы, то есть на потребности целевой аудитории, то с высокой долей вероятности оно станет востребованным у туристов.

Исходя из анализа официальных источников и данных проведенного нами опроса, были сформулированы следующие рекомендации по развитию экологического туризма в Псковской области:

1. Изучение опыта других регионов и других стран. Так, интересным направлением является развитие комплексных туристических маршрутов, которые успешно реализуют и дотационные регионы России.

2. Развитие брендинга территории и улучшение информирования жителей регионов России о туристических событиях в Псковской области. Например, в Республике Крым была разработана карта и календарь цветений с элементами дополненной реальности, благодаря чему можно получить информацию о мероприятиях, проводимых в Крыму в весенне-летний период. Кроме продвижения в социальных сетях, полезно также размещать красочную информацию на стендах в городах Псковской области, в общественном транспорте региона. Распространение информации о региональных брендах и разработка уникальных предложений может выделить данный субъект среди других регионов.

Литература

1. Богатырева, Д. С. Экологический туризм: компаративный анализ определений. Режим доступа: <https://cyberleninka.ru/article/n/ekologicheskij-turizm-komparativnyy-analiz-opredeleniy> (дата обращения: 16.01.2026);
2. Экологический туризм. Туристический портал Псковской области. [Электронный ресурс]. Режим доступа: <https://visit.pskov.ru/pages/ekologiceskij-turizm/?ysclid=mbb0v5yh8q172158181> (дата обращения: 10.01.2026).

ЭКОЛОГИЧЕСКИЙ ТУРИЗМ КАК ИНСТРУМЕНТ УСТОЙЧИВОГО РАЗВИТИЯ СЕЛЬСКИХ ТЕРРИТОРИЙ И МАЛЫХ ГОРОДОВ

Д. Е. Ефимова

*Нижегородский институт управления – филиал РАНХиГС,
Нижний Новгород, Россия*

В статье на конкретных примерах показано, как экологический туризм помогает развивать сельские регионы и малые города, создавая новые рабочие места и поддерживая местную экономику. Рассмотрены меры государственной поддержки, возможности для предпринимателей и существующие риски.

Экологический туризм в современной России, наследуя традиции глубокого и бережного внимания к родной природе, которые столь ярко воплощены в творчестве писателя и журналиста Василия Михайловича Пескова (в его знаменитых очерках о заповедных уголках России, книгах «Окно в природу» и «Шаги по росе», воспевающих самоценность русской деревни, скромной красоты полей и лесов), перестал быть нишевым направлением и превратился в устойчивый тренд, обладающий значительным потенциалом для социально-экономического развития сельских территорий и малых городов. Согласно прогнозам консалтинговой компании Grand View Research, до 2030 года темпы роста экотуризма будут достигать 15% в год, что опережает динамику обычного туризма. В России за последние четыре года число экотуристов выросло почти вдвое: с 6,7 млн человек в 2020 году до 11,8 млн в 2024. Более четверти россиян планировали посетить особо охраняемые природные территории (ООПТ) в 2025 году. Этот рост обусловлен общей усталостью от городской среды, стремлением к аутентичному опыту и ростом экологической осознанности населения, что создает устойчивый спрос на услуги в сельской местности и малых городах [3].

Фундаментальная суть экотуризма опирается на принципы, сформулированные Международным обществом экотуризма, которые включают минимизацию воздействия на природу, сохранение биоразнообразия, поддержку местных сообществ, просвещение и устойчивое использование ресурсов. На практике это трансформируется в конкретные экономические возможности для жителей сельских регионов и малых городов. Один из ключевых маркеров – создание новых рабочих мест. Например, в 2023 году количество вакансий гидов в России выросло на 27%, а зарплата в этой сфере – на 17%. Местные жители становятся проводниками, рассказывая туристам о родных краях, как это происходит на «Вепсской тропе» в Карелии, где экскурсионные маршруты помогают сохранять культурное наследие вепсского народа. Эта деятельность напрямую способствует оживлению локальной экономики и противодействует оттоку населения [2].

Законодательная база и государственная поддержка являются критически важными факторами для раскрытия потенциала экотуризма в сельской местности. Развитие данного направления до 2030 года закреплено в Федеральном законе от 02.07.2021 №318-ФЗ, который

внёс изменения в основы туристской деятельности и законодательство о развитии сельского хозяйства. Кроме того, действует приказ Минэкономразвития № 617, утвердивший требования к средствам размещения для сельского туризма. Финансовая поддержка реализуется через несколько каналов. Минсельхоз РФ в 2024 году предусмотрел 700 млн рублей на поддержку агротуристических проектов, ключевым инструментом которой является грант «Агротуризм» (до 10 млн рублей). Параллельно Минэкономразвития распределяет единую субсидию в рамках нацпроекта «Туризм и индустрия гостеприимства» (6,2 млрд рублей в 2024 году), которую регионы могут направлять, в том числе, на создание кемпингов и автокемпингов. Отдельная субсидия (5 млрд рублей) выделяется на создание модульных некапитальных средств размещения, таких как глэмпинги [1].

Потенциал для бизнеса и предпринимательства на селе, стимулируемый экотуризмом, весьма значителен. По оценкам Россельхозбанка, дополнительный доход фермеров от сельского туризма в ближайшие три года может составить 250 млрд рублей в год, или 5% от суммарного дохода КФХ. Прогнозный совокупный среднегодовой темп роста мирового рынка экотуризма в 2023–2028 годах оценивается в 16,1%. В России это открывает возможности для создания разнообразных бизнес-моделей. Помимо традиционных гостевых домов и экскурсий, развиваются такие направления, как создание экопространств (как в случае с мельницей на Ровдиной Горе в Архангельской области), винодельческий экотуризм в Краснодарском крае, событийный бизнес (фестивали, мастер-классы, как в «Пряничном домике» в Черемуховском) и образовательные проекты. Примером комплексного подхода служит история деревни Малый Турыш, где производство меда эволюционировало в туристический кластер с глэмпингом, экскурсиями на пасеку и ферму. Инвестиции в данную сферу характеризуются относительно быстрой окупаемостью: по оценкам экспертов, проект глэмпинга может окупиться за 5–6 лет [2].

Однако развитие экотуризма сопряжено с определенными рисками, учет которых необходим для устойчивого развития территорий. Ключевым является риск гринвошинга, когда декларируемая экологичность не соответствует реальной практике, что может подорвать доверие и репутацию направления. Другой значимый риск – овертуризм, когда поток посетителей превышает рекреационную емкость экосистемы, нанося ущерб природе, как это произошло, например, в Прибайкалье с редкими видами лишайников и орланами. Специфическим для сельских территорий является земельный риск: работы на землях ООПТ требуют

специального согласования, а земли сельхозназначения не могут быть использованы исключительно для туризма. Кроме того, существует проблема высокой зарегулированности некоторых направлений, например, винодельческого туризма, связанного с производством алкогольной продукции. Для минимизации этих рисков необходимы грамотное территориальное планирование, регулирование посещаемости, системы сертификации и профессиональный аудит проектов на старте [3].

Таким образом, экологический туризм представляет собой действенный многофакторный инструмент устойчивого развития сельских территорий и малых городов. Он способствует диверсификации локальной экономики, созданию новых рабочих мест, сохранению природного и культурного наследия, а также удержанию средств российских туристов внутри страны. Для дальнейшего развития необходима системная работа, включающая подготовку кадров, цифровизацию услуг, маркетинг территорий и экспертный консалтинг, что позволит трансформировать сырьевой потенциал сельских регионов в стабильные социально-экономические дивиденды.

Литература

1. В 2024 году возможностей для развития сельского туризма стало больше [Электронный ресурс]. – URL: <https://svoefermerstvo.ru/svoemedia/articles/selskij-turizm-2024-bol-she-turistov-i-gospodderzhki> (дата обращения: 09.02.2026).
2. Почему экотуризм может стать новым драйвером экономики [Электронный ресурс]. – URL: <https://trends.rbc.ru/trends/green/67484c299a7947aceb966738> (дата обращения: 09.02.2026).
3. Экотуризм в России: как развивается рынок и в чём его особенности [Электронный ресурс]. – URL: <https://sber.pro/publication/ekoturizm-v-rossii-kak-razvivaetsya-rinok-i-v-chyom-ego-osobennosti/> (дата обращения: 09.02.2026).

ПРИРОДНОЕ НАСЛЕДИЕ ЛУГАНСКОГО БЕЛОВОДЬЯ: ПЕРСПЕКТИВНЫЕ ТУРИСТСКИЕ ДЕСТИНАЦИИ

Ю. Г. Заруцкая

*Луганский государственный педагогический университет,
Луганск, Россия*

В статье рассматриваются вопросы определения объектов природного наследия Беловодского муниципального округа как перспективных объектов экологического и аграрного туризма в Луганской Народной Республике. Определяется понятие «Луганское Беловодье», его физико-географические и культурно-исторические особенности.

Развитие научных знаний в области охраны природы Земли и ее устойчивого развития в рамках деятельностного подхода ООН и ее программ, а также через решения Всемирных саммитов по устойчивому развитию (1992, 2002) способствовали поддержанию в большинстве стран идеи сохранения территорий всемирного наследия (историко-культурного и природного наследия) и выделения участков – резервов для развития сети всемирного наследия [1].

Под природным наследием мы рассматриваем совокупность информации, содержащейся в природных объектах, необходимой для познания природных процессов и явлений, сохранения природного разнообразия и эстетики окружающих ландшафтов, поддержания экологического равновесия в конкретных регионах [2].

Решение подобных задач, с одной стороны широких, но с другой стороны практических, возможно через творчество Василия Михайловича Пескова, где формирование общественного мнения и широкое экологическое просвещение направлено на главный тезис – всю жизнь любить жизнь.

Социально-экономическое развитие Луганской Народной Республики (далее – ЛНР) как нового субъекта РФ сопряжено с решением проблем в области охраны окружающей среды и природопользования.

Целью нашего исследования является изучение природного наследия Беловодского муниципального округа (далее – м. о.) ЛНР (Луганского Беловодья) как системы объектов туристских дестинаций в условиях перспективного развития эко- и агротуризма в ЛНР.

Теоретические и практические исследования сети Особо охраняемых природных территорий (далее – ООПТ) Луганщины представлены в работах О. А. Арапова, В. А. Борозенца, В. И. Жадана, В. Д. Симоненко, Т. В. Совы, О. П. Фисуненко и др. Проблема сохранения биологического разнообразия на территории ООПТ является одним из приоритетных направлений современной науки. Общеизвестными в сфере изучения вопросов сохранения биоразнообразия Луганщины являются труды ученых: Г. Н. Высоцкого, В. В. Докучаева, А. Н. Воейкова, К. М. Залесского.

Географические особенности биоразнообразия органического мира Луганщины обусловлены рядом факторов: рельефом, климатом, почвами, водными объектами, и в целом – природными комплексами. Беловодский м. о. расположен в северо-восточной части ЛНР (площадь 1,596 тыс. км²); тектоника: участок Восточно-Европейской платформы (южный склон Воронежской антеклизы); геоморфология: Восточно-Украинская эрозионно-денудационная равнина; реки, озера и пруды занимают 0,39 % территории; ландшафты: Ме-

ловской вид (Лимаревский и Меловской индивидуальные ландшафты) и Старобельский вид (Евсугский и Деркульский индивидуальные ландшафты) [3]; климат умеренно-континентальный; в почвенном покрове преобладают черноземы; муниципальный округ расположен в пределах умеренного географического пояса северного полушария, в степной природной зоне (разнотравно-типчаково-ковыльные степи).

История становления и развития заповедного дела на Луганщине прошла сложный путь, в котором отобразились проблемы и трагедии охраны природы нашей страны. В настоящее время сеть ООПТ ЛНР состоит из 188 объектов на общей площади 86198,4771 га (860 км² при общей площади ЛНР 26 683 км²): один природный заповедник из 4-х отделений; 90 государственных природных заказников; 18 заповедных урочищ; 69 памятников природы; один региональный ландшафтный парк; 9 парков-памятников садово-паркового искусства [5].

Сеть ООПТ Беловодского муниципального округа ЛНР представлена 12 объектами: это государственные природные заказники (2 ботанических; 3 общезоологических), памятники природы (3 ботанических, 1 гидрологический, 2 комплексных), один региональный ландшафтный парк. Анализ показывает, структурно – сеть представлена наиболее распространенными типами объектов сети ООПТ в регионе и обладает единственным региональным ландшафтным парком «Беловодским», географически – регион входит в первую десятку м. о. по количеству ООПТ в ЛНР.

Природа Беловодского м. о. исторически сохраняет степную экосистему в первозданном виде. Под Луганским Беловодьем мы рассматриваем территорию Беловодского м. о. ЛНР с уникальными степными ландшафтами. Эффект Беловодья – результат уникального природного процесса, в результате которого размыв меловых отложений поймы р. Деркул вызывает окрашивание берегов и вод в белый цвет. С лексическим корнем «белый» в топонимии Луганщины связано значительное число объектов: пгт Беловодск, река Белая, пгт Белокуракино, с. Новобелая и т. п.

Также следует отметить славянскую культурную традицию названия «белый» – чистота помыслов, жизнь в согласии с собой и Природой; также мифическая страна свободы в русских народных преданиях XVII–XIX вв. В словаре В. И. Даля слово «Беловодье» – не заселенная, вольная земля [4].

Особую роль в истории, культуре и природопользовании края оказали работы по степному лесоразведению русского ученого, лесничего, общественного деятеля К. И. Юницкого (1860-е гг. – 1918 г.) и история создания Императорских конных заводов.

Лесной массив Старобельского участка Деркульской степи – уникальное место контрастного соединения леса со степью, где особенно в осенний и весенний сезоны Природа пишет свои самые удивительные картины и защищает сельскохозяйственные угодья от суховея. Такое объединение функций в одном ООПТ дает широкие возможности для экологического и аграрного туризма.

Важной уникальной дестинацией региона и Республики в целом являются конезаводы, три из которых в настоящее время являются действующими. Значение конно-сурковых хозяйств рекреационно-охотничьей направленности в восстановлении естественных степных ландшафтов трудно переоценить. Именно в таком сочетании возможно осуществить полноценное возрождение целинных степей и привлечь внимание общественности к новой перспективной дестинации внутреннего туризма.

Литература

1. Чибилев А. А. Природное наследие России: интеграция в систему особо охраняемых природных территорий и перспективы развития / А. А. Чибилев, В. М. Павлейчик // Вестник Академии наук Республики Башкортостан. – 2009. – Т.14. – № 4. – С. 65–68.
2. Чибилев А. А. Введение в геоэкологию: (эколого-географические аспекты природопользования) / А. А. Чибилев. – Екатеринбург: УрО РАН, 1998. – С. 88.
3. Фисуненко О. П. Природа Луганской области. / О. П. Фисуненко, В. И. Жадан. – Луганск, 1994. – 234 с.
4. Даль В. И. Толковый словарь живого великорусского языка / В. И. Даль. – СПб; Москва: М.О. Вольф, 1880–1882. – 704 с.
5. Заруцкая Ю. Г. Структура и динамика сети особо охраняемых природных территорий Луганской Народной Республики / Ю. Г. Заруцкая // Степи Северной Евразии: Материалы X междунар. симпозиума (Междунар. степного форума). – Оренбург, 2024. С. 469–473.

ПРОСВЕТИТЕЛЬСКАЯ И ОБРАЗОВАТЕЛЬНАЯ РОЛЬ ПРИРОДНО-ТЕРРИТОРИАЛЬНЫХ КОМПЛЕКСОВ В УСЛОВИЯХ РЕКРЕАЦИОННОГО ИСПОЛЬЗОВАНИЯ

В. Н. Ильина, К. Ю. Атанова, С. А. Шукурова, С. В. Горбунова

*Самарский государственный социально-педагогический университет,
Самара, Россия*

Рассмотрены некоторые аспекты ухудшения экологического состояния памятников природы регионального значения на примере ООПТ Самарской области в условиях овертуризма. Именно ООПТ становятся центром притяжения туристических потоков, однако число рекреантов и их поведение заметно

вливают на сохранность природных объектов и территорий.

Сегодня особо охраняемые природные территории являются ресурсом устойчивого развития страны, а также центрами экологического образования и просвещения населения. Однако степень понимания хрупкости природных объектов и территорий неоднозначна и потребительское отношение к ним все еще весьма высоко. Как выразился Василий Михайлович Песков – сохранение заповедников (а значит и других ООПТ) имеет огромное значение, а уровень этой работы таков, что можно сравнить с защитой Сталинграда. И действительно, влияние рекреации и других видов деятельности человека на ООПТ, даже в контролируемом формате, весьма значительно. Бесконтрольное использование ресурсов ООПТ, в том числе в рамках туризма, нередко называемого экологическим только потому, что люди контактируют с природой.

Так где же граница экологического туризма и туризма разрушительного? Потребители этого природного ресурса в погоне за красотой и необычностью (цветением лотоса или тюльпанов, интересных захватывающих видов со склонов гор и темноты пещер) нередко наносят природным комплексам непоправимый ущерб. И только в небольшом числе случаев поток туристов на ООПТ как-то регулируется, проложены и обслуживаются экологические тропы. В основном это характерно для заповедников и нацпарков. А вот региональные ООПТ (памятники природы), однажды привлекая внимание населения, часто претерпевают изменения существенные, а иногда и катастрофические [2]. Уровень сознательности конкретного человека зависит от многих причин, но в целом для населения нашей страны, несмотря на различные просветительские мероприятия и акции, далек от совершенства.

Экологическое образование и воспитание уже давно приобрело конкретные формы, а задачи по воспитанию бережного и ответственного отношения к природе постоянно решаются. Но если посмотреть вокруг – оказывается, что пока этого недостаточно.

В Самарской области есть как яркие положительные примеры создания экологических троп, визит-центров, проведения экологических акций, так и еще большое число примеров негативного воздействия на ООПТ, в том числе при посещении туристами. С быстротой степного пожара разносятся сведения о красивых локациях региона, посещение таких мест туристами растет в геометрической прогрессии. Несмотря на призывы ученых к общественности эффект такой работы незначителен. Стоит признать неискоренимый антропоцентрический взгляд обывателя на природу. На многих ООПТ нет никакого прямо-

го контроля за текущим посещением и использованием ресурсов. Но все же единственный способ повлиять на ситуацию – медленное, но верное воспитание в человеке ответственности и здравого смысла.

Без сомнения, именно знакомство с прекрасным – природой и ее обитателями – может стать краеугольным камнем для формирования экологической культуры населения. Для школьников и других групп населения в Самаре и Самарской области проводится большое число просветительских и образовательных мероприятий – лекций, мастер-классов, экологических смен, экскурсий (назовем их «реально экологически ориентированными»). Именно ООПТ играют ту просветительскую и образовательную роль, что не может оставить человека безучастным.

Именно такие просветители, как Василий Михайлович Песков, умеющие говорить на особом языке, достучаться до скрытых чувств, помочь человеку поверить в свои силы, внушить ему чувство ответственности за любой организм на планете, важны для нашего общества. Опустив руки, мы потеряем красоту природы.

В Самарской области создано 211 памятников природы регионального значения, в их числе есть ООПТ в границах городов Самара, Сызрань, Тольятти [1]. Многие населенные пункты имеют такие охраняемые территории на доступном для посещения расстоянии. Их посещение в рамках экскурсий как формы образовательного процесса может быть проведено в целях повышения экологической культуры, грамотности и гражданской ответственности.

К сожалению, некоторые памятники природы стали испытывать весомую антропогенную нагрузку при овертуризме, что отразилось на состоянии почвенно-растительного покрова, животного мира. В некоторых случаях есть заметное изменение ландшафта: возникают осыпи, происходит переуплотнение почв. Вырос уровень загрязнения территорий бытовым мусором.

Ученые региона неоднократно говорили о последствиях для природных объектов при высоком уровне рекреационного использования, однако реального механизма регулирования потока стихийного туризма на многих ООПТ отсутствует [3]. Для некоторых ООПТ силами энтузиастов проводится подсчет потока рекреантов и просветительская работа «на месте». Такие ООПТ, как «Подвальские оползневые террасы», «Голубое озеро», «Рачейские скалы», посещают сотни туристов в неделю (в теплое время года). В некоторые выходные это количество превышало тысячу человек. Такое количество рекреантов заметно снижает устойчивость экосистемы, трансформация разных компонентов среды уже подтверждена.

В настоящее время сохранность естественных черт природно-территориальных комплексов Самарской области (кроме ООПТ феде-

рального значения) практически полностью зависит от сознательности и ответственности гражданского населения.

Литература

1. Особо охраняемые природные территории регионального значения Самарской области [Текст]: материалы государственного кадастра, изд. второе / Сост. А. С. Паженов. – Самара: ООО «Лаборатория ЭкоТон», 2018. – 377 с.
2. Семеркова, Л. Н. Актуальные проблемы неравномерного распределения туристских потоков [Текст] / Л. Н. Семеркова, С. В. Зинченко, Е. М. Бижанова // Известия вузов. Поволжский регион. Общественные науки. – 2019. – №1(49). – С. 168-178.
3. Ilyina, V. N. On the balance between the preservation of natural complexes and the intensity of recreational and tourist activity (by the example of natural monuments of regional importance in the Samara Region, Russia) / Ilyina V. N., A. E. Mitroshenkova, O. V. Kozlovskaya, I. V. Kazantsev, Y. V. Belyaeva. IOP Conference Series: Earth and Environmental Science, 2023.

РАЗРАБОТКА ПРОЕКТА МАРШРУТА ЭКОЛОГИЧЕСКОЙ ТРОПЫ ПО ТЕРРИТОРИИ СУНСКОГО РАЙОНА КИРОВСКОЙ ОБЛАСТИ

А. С. Кирилловых

*Средняя общеобразовательная школа
с углублённым изучением отдельных предметов № 30,
Киров, Россия*

Проектирование экологических троп – это неотъемлемая часть развития туризма в регионе, а также привлечения внимания к экологическим проблемам на определённой территории. Проект экологической тропы в Сунском районе Кировской области – яркий пример, где существует возможность привлечения инвестиций в район и развитие туризма района.

Проектирование экологической тропы в Сунском районе Кировской области требует четкого определения целей и задач, которые будут определять ее функциональное назначение, структуру и содержание. Разработка маршрута должна учитывать не только природные особенности территории, но и потребности различных групп посетителей, а также стратегические направления экологического просвещения и устойчивого развития региона.

Цели создания экологической тропы:

1. Экологическое образование и просвещение.
2. Развитие экологического туризма.

3. Сохранение природных экосистем.
4. Формирование бережного отношения к природе.
5. Научно-исследовательская деятельность.

Реализация проекта экологической тропы в Сунском районе позволит: повысить уровень экологической грамотности населения; создать новую рекреационную зону для жителей и гостей района; уменьшить негативное антропогенное воздействие на природные ландшафты; укрепить имидж района как территории, ориентированной на экологический туризм и устойчивое развитие.

Проектирование экологической тропы в Сунском районе Кировской области требует тщательного анализа территории с учетом природных, ландшафтных и рекреационных особенностей [1]. Основными критериями выбора маршрута являются:

- природная ценность – наличие уникальных экосистем, редких видов флоры и фауны, геологических и гидрологических объектов;
- доступность – удобная транспортная логистика, подходящая протяженность маршрута для разных возрастных групп;
- безопасность – отсутствие опасных участков (обрывов, заболоченных зон, мест обитания агрессивных животных);
- эстетическая привлекательность – живописные ландшафты, смотровые площадки, разнообразие природных объектов;
- информационная насыщенность – возможность размещения познавательных стендов, интерактивных зон;
- минимизация антропогенного воздействия – маршрут должен проходить по устойчивым к рекреационной нагрузке участкам.

В ходе исследований территории Сунского района был выделен перспективный участок для прокладки экологической тропы – Верхосунский лесной массив. Окрестности села Верхосунье отличаются богатством флоры и фауны, что делает их ценным объектом для экотуризма и научных исследований. Экологическая тропа «Верхосунские просторы» представляет собой кольцевой маршрут протяженностью 3,8 км, рассчитанный на 2–3 часа прогулки в спокойном темпе. Тропа включает 7 ключевых точек, каждая из которых посвящена определенной экологической теме (рис. 1.).

Содержание экологической тропы обеспечивается установкой информационных стендов непосредственно в точках остановок. Чтобы предоставить посетителям информацию о природных особенностях территории, происходящих процессах и явлениях, научные данные следует адаптировать для широкой аудитории, представляя их в доступной, увлекательной и краткой форме [2]. Цель экотропы – разви-

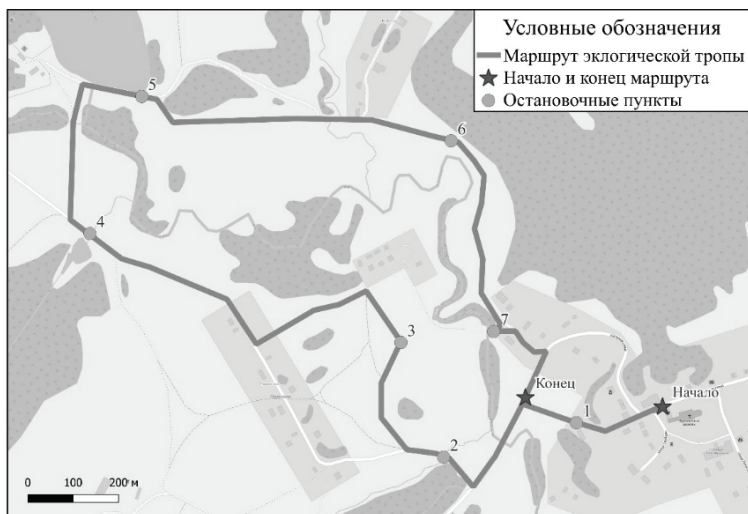


Рис. 1. Карта-схема экологической тропы

тие экологической культуры личности, рассматриваемой как неотъемлемая часть общей культуры взаимоотношений между людьми и их отношения к природе.

Результаты данного исследования имеют важное практическое значение для устойчивого развития Сунского района. Разработанная экологическая тропа «Верхосунские просторы» представляет собой комплексный образовательный продукт, объединяющий природоохранные, просветительские и рекреационные функции. Особую ценность представляет интеграция в маршрут элементов, демонстрирующих взаимосвязь различных компонентов природной среды – от геологических особенностей Вятских Увалов до биоразнообразия местных экосистем. Результаты могут быть использованы учителями Верхосунской школы для учебно-научных исследований и для практической эколого-краеведческой работы и познавательного туризма в природной обстановке.

ЛИТЕРАТУРА

1. Вятка.ПФ: [сайт]. URL: <https://xn--80ady5a5d.xn--p1ai/rayony/sunskiy-rayon/>
2. Центр развития туризма Кировской области: [сайт]. URL: <https://visitkirov.ru/sunskij-rajon?ysclid=mk4b8dbkoi570529281>

ПРОБЛЕМЫ РАЗВИТИЯ ЭКОЛОГИЧЕСКОГО ТУРИЗМА НА ОСОБО ОХРАНЯЕМЫХ ПРИРОДНЫХ ТЕРРИТОРИЯХ РОССИЙСКОЙ ФЕДЕРАЦИИ: ЗНАЧЕНИЕ НАУЧНО-ПУБЛИЦИСТИЧЕСКОГО НАСЛЕДИЯ В. М. ПЕСКОВА

И. В. Комов, О. В. Диденко

Воронежский государственный университет, Воронеж, Россия

В статье анализируется текущее состояние и системные вызовы, стоящие перед развитием экологического туризма в системе особо охраняемых природных территорий (ООПТ) России. В работе рассматриваются статистические показатели развития сети ООПТ и динамика туристических потоков в период с 2019 по 2024 год, а также систематизируются основные барьеры — от законодательных и инфраструктурных до финансовых и маркетинговых. На основе анализа наследия В. М. Пескова и международного опыта предлагаются векторы совершенствования государственной политики в этой сфере.

Вклад Василия Михайловича Пескова в становление российской заповедной системы сложно переоценить. Называя заповедники и национальные парки «запасными карманами жизни», он на протяжении шестидесяти лет целенаправленно формировал в общественном сознании понимание уникальности отечественных ООПТ. Его публицистика сыграла решающую роль не только в защите конкретных территорий, но и в концептуальном осмыслении возможностей их просветительского использования. Именно под влиянием идей Пескова во многом формировалась современная концепция развития заповедной системы, давшая импульс программам экологического туризма и созданию соответствующей инфраструктуры. Актуальность данного исследования продиктована беспрецедентным ростом интереса к внутреннему экологическому туризму в России, который стимулируется реализацией национального проекта «Экология». К 2023 году число гостей на федеральных ООПТ достигло 14,14 миллиона, а по данным на 2024 год, посещаемость превысила 17,5 миллиона человек, и эта динамика продолжает усиливаться [3]. Чтобы справиться с возросшей нагрузкой, за последние годы в заповедной системе появились десятки новых экотроп, современные визит-центры и иные объекты туристской инфраструктуры.

В соответствии с международными стандартами, экологический туризм понимается как форма путешествий с обязательным образовательным компонентом и минимальным воздействием на среду. Эти принципы глубоко созвучны идеям Пескова о необходимости бережного отношения к природе и просвещения как неотъемлемой части контакта с заповедной территорией. Особую значимость в этой связи приобретает вовлечение местных сообществ в туристскую деятельность. Как показывает опыт развития агротуризма в депрессивных регионах, сельские гостевые дома могут стать эффективным инструментом социально-экономического развития территорий, обеспечивая альтернативную занятость и дополнительный доход для местного населения при неуклонном соблюдении требований охраны окружающей среды [4, 5].

Однако стремительное развитие экотуризма в российских заповедниках и нацпарках сталкивается с комплексом серьезных препятствий. Ключевой проблемой остается отсутствие в законодательстве четкого определения самого понятия «экологический туризм». Как отмечают эксперты, дискуссии на эту тему ведутся около двадцати лет, однако смысл понятия до сих пор не закреплён нормативно. Введенная недавно норма о туризме на ООПТ фиксирует лишь факт временных выездов, но не отражает специфику экотуризма. Рабочая группа при Комитете Госдумы по туризму предложила определение, согласно которому экологическим следует считать туризм на природных территориях, не разрушающий окружающую среду и имеющий просветительскую направленность [3], однако законодательного закрепления эта дефиниция пока не получила.

Существуют также противоречия в ведомственной принадлежности некоторых ООПТ. Например, заповедник «Галичья гора», находящийся в управлении университета, выпадает из сферы ответственности Министерства природных ресурсов — основного распорядителя бюджетных средств. Это перекладывает финансирование на другое ведомство и крайне затрудняет организацию туризма. В профессиональном сообществе активно обсуждается предложение о создании специализированного федерального органа управления заповедной системой как основы для формирования полноценной природоохранной отрасли [6]. Финансирование остается острой проблемой для большинства ООПТ. Федеральные средства, предусмотренные до 2030 года, ориентированы исключительно на территории, подведомственные Минприроды. Заповедники иной принадлежности лишены доступа к этим ресурсам. При этом наблюдается тревожный дисбаланс: на сохранение краснокнижных животных выделяются десятки

миллионов, а на привлечение туристов — в сотни раз больше, что ставит под сомнение приоритетность природоохранных функций ООПТ [1]. Инфраструктурная проблема стоит не менее остро. Хотя Минприроды России опубликовало реестр экологических троп и маршрутов на ООПТ федерального значения [2], наличие реестра не решает проблему физического отсутствия качественных экотроп, визит-центров и смотровых площадок, что снижает привлекательность многих уникальных мест. Барьером для частных инвестиций служит невозможность оформить право собственности на объекты, построенные на арендованных землях в границах ООПТ, что делает долгосрочные вложения экономически бессмысленными.

Наконец, серьезной проблемой остается низкая культура поведения значительной части туристов, которые не соблюдают правила посещения охраняемых территорий. Эксперты подчеркивают, что наибольшую угрозу для природы представляет именно стихийный туризм: тысяча человек, гуляющих по участку дикого леса без инфраструктуры, нанесут больший урон, чем десять тысяч, использующих обустроенные экотропы и парковки [1]. Эта ситуация усугубляется отсутствием системной просветительской работы, когда государственная политика фокусируется на количественных показателях турпотока, забывая о воспитании бережного отношения к природе.

Наследие Василия Михайловича Пескова с его пониманием заповедников как «запасных карманов жизни» и убежденностью в необходимости их сохранения через просвещение остается путеводной нитью. Развитие экотуризма требует комплексного решения накопившихся проблем: законодательного закрепления понятия экотуризма, урегулирования статуса ООПТ, создания механизмов для частных инвестиций. Но первостепенное значение имеет усиление просветительской составляющей государственной политики, формирование культуры ответственного отношения к природе и вовлечение местных сообществ в туристскую деятельность. Лишь опираясь на лучшие отечественные традиции природоохранной мысли, заложенные Песковым, можно превратить экологический туризм в эффективный инструмент сохранения природного наследия.

Литература

1. Представители заповедной системы обсудили развитие отрасли на Конференции по устойчивому развитию природных территорий [Электронный ресурс] // Росзаповедцентр: [сайт]. – 2025. – URL: <https://iacgov.ru/press-center/news/1774/> (дата обращения: 26.02.2026).
2. Эксперт Президентской академии в Санкт-Петербурге о реестре экологи-

ческих троп и маршрутов на ООПТ федерального значения [Электронный ресурс] // russia24.pro : экологический портал. – 2025. – URL: <https://ecology.russia24.pro/spb/406615960/> (дата обращения: 26.02.2026).

3. Что вызывает дискуссии в Стратегии ООПТ до 2036 года – обсудили в Госдуме [Электронный ресурс] // Экология 2025: информационный портал. – 2026. – URL: https://www.forumeco.ru/conf2026/press-center/news/LND/CHto_vyzyvaet_diskussii_v_Strategii_OOPT_do_20236_goda_obsudili_v_Gosudme/ (дата обращения: 26.02.2026).

4. Яковенко, Н. В. Сельские гостевые дома как перспективное направление развития агротуризма в Ивановской области / Н.В. Яковенко // Современные проблемы сервиса и туризма. – 2015. – Т. 9, № 3. – С. 83-90.

5. Яковенко, Н. В. Народные художественные промыслы как особый бренд культурного туризма депрессивного региона (на примере Ивановской области) / Н. В. Яковенко // Современные проблемы сервиса и туризма. – 2015. – Т. 9, № 4. – С. 62-71. – DOI 10.12737/14533.

6. Шевчук, А. В. Социально-экономические вопросы развития особо охраняемых природных территорий на основе продвижения экологического и иных видов туризма [Электронный ресурс]: доклад на заседании секции «Экология» Центрального дома ученых / А. В. Шевчук // Российская Экологическая Академия: [сайт]. – 2025. – URL: <https://rosekoakademia.ru/news/21-fevralya-2025-g-v-zelyonoy-gostinoj-centralnogo-doma-uchyonyx-g-moskva-sostoyalozasedanie-sekcii-ekologiya-cdu-zasedanie-veli-xarchenko-s-g-predsedatel-sekcii-d-f-m-n-profess/> (дата обращения: 26.02.2026).

ЭТНОЭКОЛОГИЧЕСКИЙ И ОБРАЗОВАТЕЛЬНЫЙ ПОТЕНЦИАЛ ПИЛОТНОГО УЧАСТКА ЭКОТРОПЫ «ОТ ПОДГОР ДО ТОРНОВОГО»

Н. Д. Котельникова, В. Д. Псарева

*Самарский государственный социально-педагогический университет,
Самара, Россия*

В статье рассматривается пилотный участок экологической тропы на территории национального парка «Самарская Лука» (маршрут от села Подгоры до села Торное) как модель креативного образовательного туризма. На основе анализа эмпирических данных, полученных в ходе летней биологической практики студентов, выявляется синтез природно-рекреационного, образовательно-исследовательского и духовно-культурного компонентов.

Современные тенденции развития туризма на особо охраняемых природных территориях (ООПТ) демонстрируют растущий спрос на программы, выходящие за рамки пассивной рекреации. Креативный туризм, концептуализированный как активное участие туристов в совместном создании уникального опыта на основе локальных ресур-

сов и компетенций [2, 6], становится эффективным инструментом образования и формирования ответственного отношения к природному и культурному наследию. Данное направление наследует традиции глубокого, «пропитанного потом» познания родной земли, которые в отечественной публицистике ярче всего представлены в творчестве Василия Михайловича Пескова. Его знаменитые «странствия» и очерки утверждали, что подлинная связь с природой рождается не из созерцания, а из преодоления, внимательного наблюдения и личного соприкосновения с ее сложностью и суровостью [3]. Именно такой подход лежит в основе опыта студенческой группы, прошедшей пилотный отрезок экотропы в национальном парке «Самарская Лука».

Целью данного исследования является анализ данного маршрута как комплексного продукта креативного и образовательного туризма, оценивающего его потенциал в формировании экологического сознания и личностной рефлексии участников. Эмпирическую базу исследования составили полевые материалы, собранные в июне 2023 года студентами естественно-географического факультета СГСПУ в рамках летней биологической практики. Основным методом стало включенное наблюдение с элементами экспедиционного исследования. Вспомогательными методами выступили: фотофиксация ландшафтов, биообъектов и инфраструктурных элементов; ведение полевых дневников с акцентом на рефлексию эмоциональных и физических состояний; неформализованные интервью с гидами и местными жителями. Качественный контент-анализ текстовых самоотчетов участников позволил выявить смысловые узлы и трансформационные моменты маршрута.

Анализ пройденного пути (Речной вокзал Самары – паромная переправа – с. Подгоры – монастырские комплексы – «райский сад» – путь вдоль ЛЭП – с. Торное) выявил его принципиальную неоднородность. Маршрут не является линейным природным треком, а представляет собой комплекс разнородных участков: урбанистический (вокзал, очередь туристов), водный (Волга), лесной (тропа с кочками и поваленными деревьями), сакральной (территории монастырей), садово-хозяйственной («райский сад»), индустриально-природной (просека ЛЭП). Эта сменяемость декораций, часто резкая и непредсказуемая, сама по себе создает креативную среду, требующую от участника постоянной адаптации и переключения восприятия.

Посещение Заволжского Свято-Ильинского женского и мужского монастырей стало ключом к пониманию этноэкологического ландшафта [1, 4]. История возрождения обителей с 2003 года, рассказ о сохранении

икон в советский период, наблюдение за текущей хозяйственной жизнью (сестринский корпус, сады, вольеры с животными) позволили участникам увидеть не просто «достопримечательности», а живые организмы, встроенные в природное и социальное пространство Самарской Луки. Взаимодействие с кошками, павлинами, цесарками стерло грань между «природным» и «культурным», продемонстрировав их симбиоз.

Наиболее значимые для личностного роста элементы маршрута были связаны с преодолением трудностей: утомительный путь вдоль ЛЭП, тщетные поиски смотровой площадки, разделение группы, финальный выход не к ожидаемому селу, а к кладбищу села Торнового. Эти ситуации, воспринятые изначально как неудачи или обман, в ретроспективе были оценены как огромный интересный опыт. Как писал В. М. Песков, «настоящее всегда на тропе» [2], и именно на этой тропе, в состоянии усталости, происходила подлинная рефлексия. Участники отмечали «обретение внутреннего стержня», осознание «зависимости от прелестей современного мира» и, что самое важное, понимание ценности коллектива и совместного преодоления. Это прямое воплощение песковской идеи о том, что любовь к Родине воспитывается «ногами, руками, глазами», через личное усилие.

Текущее состояние маршрута характеризуется как «пилотное», что обуславливает как его креативный потенциал (непредсказуемость, аутентичность), так и очевидные риски: отсутствие четкой навигации, недостаток инфраструктуры для привалов. Эти факторы ограничивают его доступность для массового туриста, но одновременно делают его идеальной лабораторией для образовательного креативного туризма под руководством подготовленного инструктора.

Пилотный маршрут вдоль Волги от Подгор до Торнового на территории национального парка «Самарская Лука» представляет собой эффективную и содержательную модель креативного образовательного туризма. Он успешно интегрирует полевые научные исследования, погружение в локальную религиозную и хозяйственную культуру и интенсивный личный опыт преодоления, выступая инструментом экологического и патриотического воспитания в духе традиций В. М. Пескова. Культурно-исторические ресурсы территории формируют смысловое ядро и точки притяжения маршрута [5]. Данный опыт подтверждает, что будущее экологического туризма на ООПТ связано не с комфортабельной изоляцией от природы, а с созданием продуманных, сложных маршрутов, которые, следуя заветам Пескова, позволяют человеку «прочувствовать землю» и через это – лучше понять себя.

Литература

1. Дроздов А. В. Основы экологического туризма / А. В. Дроздов. – М.: Гарда-рики, 2008. – 271 с.
2. Песков В. М. Странствия / В. М. Песков. – М.: Правда, 1991. – 479 с.
3. Филиппова, А. Г. Этнический и экологический туризм: учебное пособие / А. Г. Филиппова. – СПб.: Изд-во СПбГУ, 2017. – 152 с.
4. Шадрин В. И. Национальный парк «Самарская Лука»: природа, история, туризм / В. И. Шадрин. – Самара: Ас Гард, 2010. – 224 с.
5. Худошин А. В. Культурно-исторические ресурсы в развитии туризма (на примере Самарской области) / А. В. Худошин // Вестник Самарского государственного университета. – 2015. – № 9 (131). – С. 112–118.
6. Ilyina, V. N. On the balance between the preservation of natural complexes and the intensity of recreational and tourist activity (by the example of natural monuments of regional importance in the Samara Region, Russia) / Ilyina V. N., A. E. Mitroshenkova, O.V. Kozlovskaya, I. V. Kazantsev, Y. V. Belyaeva. IOP Conference Series: Earth and Environmental Science, 2023.

ОЦЕНКА ПЕРСПЕКТИВНОСТИ РАЗВИТИЯ ЭКОЛОГИЧЕСКОГО ТУРИЗМА МУНИЦИПАЛЬНЫХ ОБРАЗОВАНИЙ КУРГАНСКОЙ ОБЛАСТИ

М. А. Лось, А. А. Ибраев

Тюменский государственный университет, Тюмень, Россия

В статье представлена методика оценки перспектив развития экологического туризма в муниципальных образованиях Курганской области. Потенциал муниципальных образований оценивается по природному, историко-культурному и инфраструктурному блокам с учетом коэффициента экологических ограничений. Результатом работы явилось ранжирование на основе оценки территорий наиболее перспективных для развития экологического туризма в Курганской области.

Экологический туризм предполагает посещение природных территорий при минимизации воздействия и поддержке охраны природы, что делает приоритетными территории с высоким природным потенциалом и приемлемыми экологическими условиями. Работы В. М. Пескова последовательно подчеркивали ценность бережного отношения к природе и культурную значимость российских ландшафтов, тем самым заложили идейные основы для экологического туризма в России.

Данная работа ставит своей целью на основе результатов комплексной оценки туристско-рекреационного потенциала муниципальных образований Курганской области выделить районы, перспективные

для экологического туризма. Оценка выполнена на основе адаптации подходов Ю. А. Худеньких [5]. Для оценки возможностей развития экологического туризма в интегральный показатель были включены три блока: природный (П), историко-культурный (ИК) и туристская инфраструктура (ТИ), представленные долями потенциала по каждому блоку (%). При расчете природного блока учитывалось наличие ООПТ (регионального и местного значения) [3] и природно-оздоровительных ресурсов [1]. Коэффициент экологической напряженности рассчитан по данным регионального доклада о состоянии окружающей среды [2]. Интегральный балл рассчитан по формуле.

Ранжирование выполнено для муниципальных округов Курганской области; при интерпретации результатов сделан акцент на выявлении территорий, пригодных для экологических маршрутов.

По интегральному эко-ориентированному баллу среди муниципальных округов лидируют Белозерский (=19,75), Мишкинский (=12,93) и Куртамышский (=12,39). В первую десятку также вошли Юргамышский (=11,78), Шумихинский (=11,62), Далматовский (=11,10), Катайский (=11,02), Варгашинский (=10,86), Каргапольский (=10,18) и Притобольный (=10,17). Сводные значения приведены в табл. 1.

Интерпретация ранжирования позволяет связать результаты оценки с прикладной задачей планирования экотроп: муниципалитеты с высокими значениями и близким к единице целесообразно рассматривать как приоритетные для развития регулируемого посещения ООПТ и разработке программ экологического просвещения.

Таблица 1. Лидеры среди муниципальных образований Курганской области по эко-ориентированной интегральной оценке

Муниципальное образование	Д_П, %	Д_ИК, %	Д_ТИ, %	К_э	И_эко	Д_общ, %
Белозерский	3,14	11,43	5,18	1,00	19,75	7,42
Мишкинский	5,13	2,20	6,28	0,95	12,93	4,86
Куртамышский	5,50	3,86	4,41	0,90	12,39	4,65
Юргамышский	2,36	3,56	6,88	0,92	11,78	4,42
Шумихинский	7,41	1,30	3,52	0,95	11,62	4,36
Далматовский	1,50	10,48	3,22	0,73	11,10	4,17
Катайский	5,99	3,21	3,76	0,85	11,02	4,14
Варгашинский	3,93	0,87	6,28	0,98	10,86	4,08
Каргапольский	2,24	4,94	4,39	0,88	10,18	3,82
Притобольный	5,13	1,08	4,50	0,95	10,17	3,82

Эко-ориентированный интегральный балл позволяет выделить территории, перспективные для разработки экологических маршрутов и программ. Лидирующие муниципальные округа (Белозерский, Мишкинский, Куртамышский) характеризуются сочетанием значимых долей потенциала по трем блокам и отсутствием выраженных экологических ограничений ($\approx 0,90-1,00$).

Полученные результаты могут быть использованы при планировании развития туризма в Курганской области, разработке экологических маршрутов и планировании инфраструктурных улучшений в рамках стратегии развития туризма до 2035 года [4].

Литература

1. Государственный реестр курортного фонда Российской Федерации [Электронный ресурс]. - URL: <https://kurort.rosminzdrav.gov.ru/> (дата обращения: 11.11.2025).
2. Доклад «О состоянии и об охране окружающей среды Курганской области в 2024 году» [Электронный ресурс]. - URL: priroda.kurganobl.ru/assets/files/DPR/ОООС%202024/Gosdoklad%20za%202024%20god.pdf. (дата обращения: 11.11.2025).
3. Приказ Управления охотничьего хозяйства Курганской области от 15.01.2025 № 2. Перечень ООПТ [Электронный ресурс]. - URL: enimal.kurganobl.ru/assets/files/ecology/2025/perechen_ooopt_po_sostoyaniyu_na_01_01_2025.pdf (дата обращения: 01.11.2025).
4. Распоряжение Правительства РФ от 20.09.2019 № 2129-р. Стратегия развития туризма в РФ до 2035 года [Электронный ресурс]. - URL: government.ru/docs/37906/ (дата обращения: 10.11.2025).
5. Худеньких, Ю. А. Подходы к оценке туристского потенциала территории [Текст] / Ю. А. Худеньких // География и туризм. - 2006. - № 2. - С. 217-230.

ЭКОЛОГИЧЕСКИЙ ТУРИЗМ КАК ДРАЙВЕР РАЗВИТИЯ ЭКОНОМИКИ И ЭКОЛОГИИ ДЕСТИНАЦИИ

А. А. Мухаметшина, Г. Ф. Булатова

*Казанский (Приволжский) федеральный университет,
Казань, Россия*

Статья посвящена анализу экологического туризма как инструмента, оказывающего комплексное положительное влияние на экологию и экономику. Рассматриваются основные экологические аспекты, включая снижение антропогенной нагрузки, сохранение и восстановление природных экосистем, а также просветительскую роль этого вида туризма. В экономическом контексте выделяются создание новых рабочих мест, развитие малоразвитых регионов, повышение их финансовой устойчивости за счёт притока доходов. Подчер-

кивается, что экологический туризм представляет собой модель устойчивого развития, способную гармонично сочетать экономические выгоды с решением природоохранных задач.

В современном мире люди всё чаще задумываются об экологических проблемах и их последствиях. Один из ярчайших примеров освещения в СМИ данного направления – деятельность основоположника жанра экологической журналистики – *Василия Михайловича Пескова*.

В поисках решений человечество ищет новые подходы и адаптирует существующие виды деятельности, внедряя экологические стандарты. В контексте индустрии туризма наблюдается тенденция к открытию малоизвестных регионов, что способствует их устойчивому экономическому развитию. Этот вид туризма направлен на снижение антропогенного воздействия на окружающую среду во время путешествий, а также на сохранение и улучшение природных и сельских территорий.

Термин «экологический туризм» был впервые предложен Гектором Цебаллос-Ласкурейном, выдающимся защитником природы мексиканского происхождения, на научной конференции в начале 1980-х годов и быстро завоевал популярность. Этот вид туризма играет важную роль в экономике таких стран, как Коста-Рика, Норвегия, Кения и Танзания, которые эффективно интегрируют свои национальные парки и уникальные природные экосистемы в туристический сектор, что способствует существенному увеличению доли экотуризма в их ВВП. В отличие от них, Российская Федерация, будучи самой большой страной СНГ по площади и с обширными природными территориями, только начинает осваивать этот вид туризма. Несмотря на то, что инфраструктура для экотуристов в России пока не достигла необходимого уровня развития, уже сейчас можно отметить позитивное влияние экотуризма на экологическую и экономическую обстановку регионов страны [1].

Одним из основных аспектов положительного влияния на экологию является снижение антропологического воздействия на окружающую среду, что составляет основу концепции экотуризма. Этот принцип способствует не только сохранению, но и в ряде случаев восстановлению природных экосистем, предотвращая их загрязнение. Многие сторонники экологичного образа жизни предпочитают путешествовать с целью восстановления природы. Они объединяют свои туристические поездки с волонтерскими акциями по очистке загрязненных участков [1].

В контексте динамично развивающегося экотуризма государство демонстрирует активную поддержку мер по сохранению и улучше-

нию особо охраняемых природных территорий (ООПТ). Эти территории включают участки земли, воды и воздушного пространства, где находятся природные комплексы, объекты флоры и фауны, а также экосистемы, имеющие особое природоохранное, научное значение [3]. В данную категорию входят государственные природные заповедники, национальные парки, государственные природные заказники и памятники природы.

В октябре 2025 года Министр природных ресурсов и экологии РФ Александр Козлов представил проект бюджета министерства на 2026–2028 годы. В рамках этого проекта планируется выделить почти 56 миллиардов рублей на развитие заповедной системы. Эти деньги будут направлены на создание инфраструктуры для экологического туризма, восстановление популяции редких животных и увеличение заработной платы государственным инспекторам ООПТ [2]. В итоге ООПТ смогут функционировать в условиях, снижающих риски антропогенного загрязнения и других неблагоприятных воздействий на окружающую среду.

Экологический туризм также играет важную роль в распространении знаний о защите окружающей среды. Многие путешественники, занимающиеся экотуризмом, тщательно готовятся к поездкам, используя интернет-ресурсы и специализированные приложения с инструкциями по ответственному поведению и охране природы. После таких туров путешественники делятся полученными знаниями с окружающими, что способствует формированию более ответственного отношения к природе.

С одной стороны, отчётливо наблюдается положительное влияние на экологическую ситуацию. С другой стороны, можно выделить экономические аспекты, которые тесно связаны с поддержанием окружающей среды. Во-первых, следует отметить, что развитие экологического туризма способствует созданию новых рабочих мест, поскольку привлекает специалистов в области охраны окружающей среды. Также многие возвращаются в малонаселенные и сельские районы, ранее покинутые из-за нехватки возможностей трудоустройства. Это приводит к увеличению численности населения и повышению уровня жизни в этих местах, что связано с сокращением безработицы. В результате рост численности рабочего населения приводит к увеличению налоговых поступлений в региональный бюджет.

Кроме того, для поддержания экологического состояния ООПТ выделяются средства, которые специалисты по охране природы используют для улучшения условий жизни растений и животных, а также для очистки их сред обитания и подготовки маршрутов для безопасного экотуризма. Этот вид туризма способствует экономии затрат на устранение

экологических проблем, вызванных антропогенным воздействием, за счет минимизации загрязнения окружающей среды. Это снижает экономические издержки по сравнению с более неблагоприятными сценариями. Также необходимо подчеркнуть значительное повышение экономической устойчивости региона, обусловленное притоком доходов в региональный бюджет, улучшением благосостояния местных жителей и развитием малого и среднего предпринимательства[1].

Экологический туризм можно рассматривать как модель устойчивого развития, позволяющую решать экологические и экономические задачи. Он снижает нагрузку на природу и помогает восстанавливать экосистемы, особенно на ООПТ, привлекающих туристов. Экономически экологический туризм создаёт рабочие места и пополняет местные бюджеты.

Литература

1. Максимова Х. М., Версоцкий Р. Р. Экотуризм: положительное влияние на экономику и экологию // В центре экономики. 2023. № 4. URL: <https://cyberleninka.ru/article/n/ekoturizm-polozhitelnoe-vliyanie-na-ekonomiku-i-ekologiyu> (дата обращения: 26.01.2026).
2. Министерство природных ресурсов и экологии Российской Федерации. Новости и пресс-релизы. [Электронный ресурс]. URL: https://mnr.gov.ru/press/news/povyshenie_zarplat_inspektoram_oopt_i_lesnikam_damby_i_gazifikatsiya_aleksandr_kozlov_predstavil_byu/ (дата обращения: 27.01.2026).
3. Федеральный закон «Об особо охраняемых природных территориях» от 14.03.1995 N 33-ФЗ (последняя редакция). [Электронный ресурс]. URL: https://www.consultant.ru/document/cons_doc_LAW_6072/?ysclid=mkwgvscu eu8548589727 (дата обращения: 27.01.2026)

ВЛИЯНИЕ ЭКОЛОГИЧЕСКОГО ТУРИЗМА НА УСТОЙЧИВОЕ РАЗВИТИЕ РЕГИОНА

Д. С. Мухина, Г. Ф. Булатова

*Казанский (Приволжский) федеральный университет,
Казань, Россия*

В статье рассматривается влияние экологического туризма на социально-экономические показатели регионов во взаимосвязи с показателями сохранения природы в них. Авторами анализируются как положительные аспекты данного воздействия, так и отрицательные.

Экологический туризм – одна из постепенно развивающихся отраслей в современном мире. У человека появляется возможность соприкоснуться с природой, изучить уникальную фауну и флору, но важно не забывать об уважении к окружающей среде и заботе о ней [1].

Василий Михайлович Песков – журналист и публицист, занимающийся развитием экологического туризма. Благодаря усилиям В. М. Пескова была принята Концепция развития заповедной системы России, что дало старт программам экологического туризма. Появились средства на создание эколого-просветительской и туристической инфраструктуры на заповедных территориях [2]. Таким образом, он заложил основу для поддержания данной темы в будущем.

Экологический туризм может заметно помочь экономике регионов, создавая рабочие места для местных жителей и улучшая местную инфраструктуру. Но если плохо управлять такими проектами, это может привести к серьёзным проблемам, таким как ущерб для природы и истощение ресурсов.

Экотуризм оказывает положительное воздействие на окружающую среду несколькими способами: во-первых, способствует сохранению природных территорий – создание экотуров влечет за собой повышение внимания общественности к уникальнейшим природным зонам. Это увеличивает финансовую поддержку и расширение применяемых программ. По данным АТОР, в 2022 году количество посетителей особо охраняемых природных территорий увеличилось на 40%, демонстрируя значительный рост спроса на экотуры [3].

Также повышается осведомленность населения в острых темах. Организаторы экотуров не только знакомят путешественников с важностью бережного отношения к природе, но и побуждают их помогать восстанавливать природные территории. Это, в свою очередь, даёт толчок развитию малого бизнеса в регионах, создавая рабочие места и улучшая благосостояние местных семей.

Правила экотуризма направлены на то, чтобы свести к минимуму негативное воздействие на окружающую среду. Это включает в себя отдельный сбор мусора, запрет на разведение костров в неположенных местах и другие меры.

Но, несмотря на потенциал и положительные стороны, существуют негативные аспекты и определенные риски, например, постоянный поток туристов приводит к скоплению мусора и отходов, а также к разрушению экосистем. Активное посещение природных мест плохо влияет на редкие виды животных и растений, ухудшает состояние почвы и водоёмов. Растет и антропогенная нагрузка: увеличение воздействия человека и чрезмерное потребление воды, энергия туристов создаёт угрозу стабильности природы. Расширение экотуризма иногда мешает традиционному хозяйству местных жителей, что может вызывать недовольство или даже конфликты.

Для эффективного сочетания экотуризма и охраны природы нужны следующие меры: рациональное использование природных ресурсов и минимизация вреда окружающей среде, четкая стратегия развития экотуризма с учетом экологических, социальных и экономических факторов, просвещение и информирование населения о значении и принципах экотуризма, а также привлечение местных жителей к активной роли в развитии экотуризма. Эти шаги обеспечат сохранение природных ресурсов и социально-экономическое развитие регионов.

В заключение следует отметить, что для успешного развития экотуризма необходим баланс между интересами отдыхающих и защитой окружающей среды. Если туристы, предприниматели и власти будут сотрудничать, то экотуризм станет важным фактором устойчивого развития, способствуя экономическому росту и сохранению уникальной природы регионов. Только взаимная выгода и грамотное управление позволят сохранить природные богатства для потомков. Достичь этого можно путём контроля, просвещения и вовлечения местных жителей в природоохранную деятельность.

Несомненно, развитие экологического туризма необходимо для планомерного и эффективного устойчивого развития регионов, то есть для сбалансированного процесса позитивных изменений, обеспечивающего рост качества жизни населения, экономическую эффективность и экологическую безопасность.

Литература

1. Иванов В. Д., Панченко О. Д. Экологический туризм как новое направление // Актуальные проблемы педагогики и психологии. 2020. №2. URL: <https://cyberleninka.ru/article/n/ekologicheskii-turizm-kak-novoe-napravlenie> (дата обращения: 30.01.2026).
2. Как Василий Песков спас российские заповедники [Электронный ресурс] URL: <https://www.kp.ru/daily/26867.7/3909569/> (дата обращения: 27.01.2026).
3. Экотуризм в России: спасение для экологии или вред для ООПТ? [Электронный ресурс] URL: <https://forestcomplex.ru/forestry/ekoturizm-v-rossii-spasenie-dlya-ekologii-ili-vred-dlya-oopt/> (дата обращения: 27.01.2026).

ЭСТЕТИЧЕСКАЯ ПРИВЛЕКАТЕЛЬНОСТЬ ЛАНДШАФТОВ ХОПЁРСКОГО ГОСУДАРСТВЕННОГО ПРИРОДНОГО ЗАПОВЕДНИКА ДЛЯ ЦЕЛЕЙ ТУРИЗМА И РЕКРЕАЦИИ

Е. А. Подобед

Воронежский государственный университет, Воронеж, Россия


Статья посвящена исследованию эстетической привлекательности долинно-речных ландшафтов Хопёрского государственного природного заповедника с точки зрения туризма и рекреации. В ней рассматриваются природные особенности территории, её ландшафтное разнообразие и особенности организации туристско-рекреационной деятельности.

Большая любовь В. М. Пескова к путешествиям и исследованиям приводила его в самые разные уголки нашей планеты, в том числе в многочисленные природные заповедники России. Достаточно много внимания в своих книгах и статьях он уделял заповедным территориям, куда неоднократно приезжал и подробно описывал красоту местной природы. В рамках своих исследований и съёмок телепередач о природе не раз он посещал и Хопёрский заповедник (рис.1), которому посвятил два своих рассказа – «Листопад на Хопре» и «Лесные яблоки». Бывая в Хопёрском заповеднике, Василий Песков говорил: «Воронежский заповедник – это опера, а Хопёрский – оперетта...». И это неспроста.

Уникальны лесостепные ландшафты Центрального Черноземья, но особенно высокую ценность представляют естественные, практически нетронутые антропогенной деятельностью уголки природы, охраняемые с давних времён в заповедниках региона. Одним из них является Хопёрский государственный природный заповедник, расположенный на Окско-Донской низменности в среднем течении р. Хопёр на востоке Воронежской области. Главное богатство заповедника – долинно-речные ландшафты, характеризующиеся наличием реки, формирующей разнообразные формы рельефа, такие как пойма, террасы, склоны, острова, старицы. Эти элементы создают контрастные сочетания открытых пространств, водных поверхностей и зарослей кустарников, деревьев и трав, придающих пейзажу мозаичность, динамичность и выразительность [3]. Заповедник общей площадью 16 758 га, занимает правый и левый берег Хопра, с административным центром в пос. Варварино, расположенном в 18 км от г. Новохопёрска [5]. Это один из старейших заповедников России, который был

учрежден в 1935 г. с целью охраны пойменных ландшафтов как мест обитания русской выхухоли (*Desmana moschata*) – ценного пушного зверька.

Рис. 1. В. М. Песков в Хопёрском заповеднике (фото из архива ХГПЗ)



В ландшафтном отношении уникальность заповедника заключается в том, что около 75 % его площади занимает пойма с её более чем 400 большими и малыми озёрами. Пойма р. Хопёр – сердце заповедника, протянувшаяся более чем на 50 км образует огромную излучину. Кроме поймы, в состав заповедной территории также входят и другие элементы речной долины – коренной склон (примерно 16 % от всей площади) и надпойменные террасы (10 %) с характерными для них урочищами [2].

Сложный микро- и мезорельеф заповедника способствует здесь значительному разнообразию природных комплексов. На долинном склоне и высокой пойме размещаются дубравы, по низким местам, где всегда ощущается избыток влаги – черноольховые топи. Вдоль русла и по берегам озёр раскинулись густые заросли ивняков. Кроме того, в пойме встречаются ветляники, осокорники, белотопольники и вязовники. Леса чередуются с пёстрыми по травостою лугами и удивительно живописными пойменными озёрами с влаголюбивой и водной растительностью [1]. Песчаные надпойменные террасы заняты сосновыми лесными посадками и сухими степями. Флора заповедника насчитывает 1019 видов растений, образующих различные растительные группировки. Ведущее место среди них занимает лесная растительность (около 80 %) [2].

Речные долины всегда имели большое значение как места рекреации и отдыха человека. Благодаря ландшафтному разнообразию и своим высоким эстетическим свойствам (разнообразии рельефа, растительного и животного мира) долинно-речные ландшафты заповедника создают уникальное сочетание пейзажей, привлекающее значительное количество туристов, рекреантов, фотографов и художников.

В настоящее время, несмотря на строгий режим охраны природы, на отдельных участках территории заповедника разрешена организованная туристско-рекреационная деятельность (табл. 1). Все имеющиеся маршруты созданы с целью знакомства туристов с красотой и уникальностью долины Хопра и её обитателями.

Таблица 1

Перечень экскурсионных маршрутов в Хопёрском заповеднике [5]

Название маршрута	Вид маршрута	Протяженность	Продолжительность	Краткое описание
«Самый русский зверь»	Пешеходная экскурсия (Экологическая тропа)	780 м	2 часа	Знакомство с русской выхухолью. Тропа проходит по суше и по воде (во время переправы на понтоне с одного берега на другой озера Большое голое).
«Легенды Хопра»	Пешеходная экскурсия	5 км	3 часа	Экскурсия знакомит с притеррасными озерами, прирусловыми лесами и лугами, с редколесьем из лесных яблонь и груш, сосновыми посадками и ольшаниками.
«Тур де Хопёр»	Веломаршрут	26 км	4 часа	Маршрут проходит через лиственный, сосновый лес и участок степи и позволяет увидеть заболоченные участки леса, покрытые папоротником и заросшие черноольшанником, одни из самых больших озер заповедника, а также остепненные участки, появившиеся после ландшафтных пожаров.
«Экосистемы Хопёрского заповедника»	Автомобильная обзорная экскурсия	50 км	5–6 часов	Знакомство с природными экосистемами Хопёрского заповедника: черноольховым лесом, пойменными водоемами, руслом реки Хопёр, нагорной дубравой, остепненными полянами левобережья и правобережья Хопра.

«На байдарках по реке Хопёр»	Водный маршрут	50 км	2–3 дня	Туристы знакомятся со склонами долины реки Хопёр с нагорными и пойменными дубравами, тополевыми и ивовыми лесами, кустарниковыми и водно-болотными растениями, лесными полянами, песчаными косами в русле реки.
------------------------------	----------------	-------	---------	---

Кроме выше представленных маршрутов в заповеднике в рекреационных целях используется озеро Большое Голое, расположенное в пос. Варварино, в притеррасной части поймы. Оно является излюбленным местом отдыха не только местных жителей, но и гостей заповедника, в связи с чем испытывает существенную антропогенную нагрузку на прибрежные территории, особенно в летний период. Также на берегу Хопра в пределах заповедника имеются оборудованные кемпинги [5]. Всё это требует от сотрудников заповедника тщательного контроля за соблюдением режима, соблюдением правил посещения ООПТ, регулирования рекреационных нагрузок и ведения систематического мониторинга на данной территории.

Таким образом, в настоящее время именно эстетическая привлекательность ландшафтов Хопёрского заповедника, обусловленная высоким разнообразием долинно-речных природных комплексов, контрастностью и мозаичностью пейзажей, является главным фактором привлечения сюда туристов из разных уголков нашей страны. В этом заповеднике, расположенном на границе типичной и южной лесостепи [4], словно специально собраны и усилены ландшафтные контрасты, чтобы показать всю её красоту, совершенство и колорит, способные вызвать у путешественников самые глубокие чувства и эмоции.

Литература

1. Воронежские дали / под ред. Ф. Н. Милькова. – 2-е изд., доп. – Воронеж: Изд-во Воронеж. ун-та, 1981. – 254 с.
2. Мильков Ф. Н. По родным просторам / Ф. Н. Мильков, В. Н. Двуреченский, К. А. Дроздов и др. – Воронеж: Изд-во ВГУ, 1992. – 208 с.
3. Николаев В. А. Ландшафтоведение: Эстетика и дизайн: Учеб. пособие / В. А. Николаев. – М.: Аспект Пресс, 2005. – 176 с.
4. Прихоперьё / под ред. Ф. Н. Милькова. – Воронеж: Изд-во ВГУ, 1979. – 164 с.
5. Официальный сайт Хопёрского государственного природного заповедника <https://hoperzap.ru/routes>

МУЗЕЙ-ЗАПОВЕДНИК «ДИВНОГОРЬЕ» КАК ОБЪЕКТ ЭКОЛОГИЧЕСКОГО ТУРИЗМА

А. Э. Хоперская

Воронежский государственный университет, Воронеж, Россия

В статье рассматривается потенциал музея-заповедника «Дивногорье» как объекта экологического туризма. Анализируются природные особенности территории, современные практики экотуризма и основные проблемы развития. Особое внимание уделяется вкладу В. М. Пескова, чьи краеведческие работы сформировали целостный образ Дивногорья и заложили основу для общественного признания ценности его природного и культурного наследия.

В современном мире экологический туризм становится одним из наиболее значимых направлений туристской деятельности, отвечающим глобальным трендам устойчивого развития, сохранения природного и культурного наследия и повышения экологической культуры населения. В России особую роль в развитии экотуризма играют музеи-заповедники — уникальные учреждения, совмещающие функции охраны, изучения и публичного представления целостных территориальных комплексов. Именно на их базе возможно формирование сбалансированной модели туристского использования, при которой познавательная деятельность не вступает в противоречие с задачами сохранения природной среды.

Одним из ярких примеров таких объектов является музей-заповедник «Дивногорье», расположенный в Лискинском районе Воронежской области. Его территория включает не только археологические и исторические памятники мирового значения, но и уникальные меловые ландшафты с реликтовой флорой, участками целинных степей и живописными обрывами над Тихой Сосной. Эти природные особенности создают предпосылки для развития экологического туризма как самостоятельного и перспективного направления деятельности музея.

Важную роль в формировании целостного представления о ценности Дивногорья сыграли труды известного журналиста, географа и краеведа Василия Михайловича Пескова. В очерках «Река-легенда», «Тихий Дон» и статье «Донские дивные горы» он создал многогранный образ территории, соединивший точное географическое описание с эмоциональным восприятием ландшафта. Песков не только зафиксировал уникальные природные особенности Дивногорья — меловые останцы, асимметрию долины Дона, характерные виды растений и животных, — но и показал их взаимосвязь с историей и

культурой края [2, 4]. Его работы стали своеобразным мостом между академической наукой и широкой публикой, заложив основу для общественного признания ценности этой территории.

Музей-заповедник «Дивногорье» расположен на юге Воронежской области, на правом берегу Дона при впадении реки Тихая Сосна. Территория находится в пределах Среднерусской возвышенности и отличается классическим эрозионным рельефом с глубоким врезом речных долин.

Реликтовая растительность территории сочетает степные виды. На меловых склонах сформировались уникальные петрофитные степи с кальцефитными видами, многие из которых занесены в Красную книгу (ковыль перистый, онома донская). Поймы заняты луговой растительностью с участками кустарников.

Природные условия Дивногорья представляют собой мозаику взаимосвязанных ландшафтных элементов, каждый из которых обладает научной и эстетической ценностью и формирует основу для развития экологического туризма.

Экологический туризм (экотуризм) — это форма туристской деятельности, ориентированная на посещение природных территорий с целью познания природы, соблюдения принципов сохранения экосистем и уважения к интересам местного населения. В отличие от массового туризма, экотуризм предполагает минимальное воздействие на окружающую среду и способствует формированию экологической культуры [1].

Музей-заповедник «Дивногорье» обладает всеми предпосылками для развития экотуризма, как то уникальные ландшафты, охраняемый статус территории, наличие познавательных маршрутов и растущий интерес посетителей к природному наследию.

В настоящее время «Дивногорье» предлагает посетителям ряд возможностей, которые можно отнести к экологическому туризму. Основу составляют пешеходные маршруты, проходящие по наиболее живописным и ценным в природном отношении участкам.

На территории проложены маршруты, знакомящие посетителей с ландшафтным разнообразием: осмотр обрывов правобережья, спуск в пойму Тихой Сосны. Информационные стенды, установленные вдоль троп, дают базовые сведения о геологии, растительности и животном мире. Однако специализированных экологических троп с подробным описанием природных процессов пока недостаточно.

На территории проводятся тематические экскурсии, частично, либо полностью затрагивающие природную тематику, проводятся генеральные уборки участков поймы Тихой Сосны и экскурсионных маршрутов [1].

В целях сохранения хрупких меловых останцов музей ограничивает свободное посещение некоторых участков, движение организовано только по обозначенным тропам. Сотрудниками музея регулярно проводится мониторинг туристского потока, особенно в летние месяцы, когда фиксируется пиковая нагрузка на территорию. Но многие посетители игнорируют предупреждающие таблички о наличии редких и охраняемых видов растений, что создаёт угрозу для местной флоры.

Музей-заповедник «Дивногорье» обладает значительным потенциалом для развития экологического туризма. Уникальные меловые ландшафты, редкие виды растений, сочетание природного и культурного наследия создают основу для познавательных программ, ориентированных на бережное отношение к природе.

В настоящее время на территории уже сложились отдельные элементы экотуризма: действуют пешеходные маршруты, проводятся просветительские мероприятия, ведётся мониторинг туристской нагрузки. Вместе с тем сохраняется ряд проблем: высокая рекреационная нагрузка в летний период, игнорирование посетителями правил поведения.

Дальнейшее развитие экологического туризма в Дивногорье требует комплексного подхода, включающего обустройство экотроп, усиление просветительской работы, регулирование туристских потоков и вовлечение местного населения. Реализация этих мер позволит не только повысить привлекательность территории для посетителей, но и обеспечить сохранение её уникального природного наследия для будущих поколений.

Литература

1. Назаров, И. С. Эколого-просветительские мероприятия, проводимые на территории музея-заповедника «Дивногорье» / И. С. Назаров, А.Э. Хоперская // Труды ВОКМ : материалы международной конференции «IV Зверевские чтения, посвященной 130-летию создания Воронежского областного краеведческого музея и Международной научно-практической конференции «V Зверевские чтения. Воронеж – город-фронт», посвященной 80-летию Победы в Великой Отечественной войне / под общ. ред. Р.С. Берестнева. – Воронеж: Воронежский областной краеведческий музей, 2025. – 252 с. ISBN 978-5-9631-1264-9
2. Песков В. М. Донские дивные горы - URL: <https://www.kp.ru/daily/25785.3/2767370/?ysclid=lylpuascjig842046128>
3. Песков В. М. Окно в природу. Том 23. Лесные жители / В. М. Песков. - М., Кн. Клуб книговек, 2011.- 256 с.

СИСТЕМА ОСОБО ОХРАНЯЕМЫХ ПРИРОДНЫХ ТЕРРИТОРИЙ ВЛАДИМИРСКОЙ ОБЛАСТИ КАК ОСНОВА ДЛЯ РАЗВИТИЯ ЭКОЛОГИЧЕСКОГО ТУРИЗМА И ПРОСВЕЩЕНИЯ

Д. С. Яров, М. И. Щербинина

*Владимирский филиал Приволжского исследовательского
медицинского университета,
Россия, Владимир*

В статье проводится комплексный анализ системы особо охраняемых природных территорий Владимирской области как единого каркаса, обладающего уникальным потенциалом для развития экотуризма и реализации идей В. М. Пескова о природном просвещении. Детально рассмотрены ключевые объекты федерального значения: национальный парк «Мещёра», государственные природные заказники «Муромский» и «Клязьминско-Лухский», а также наиболее значимые памятники природы регионального значения.

Творческое наследие Василия Михайловича Пескова проникнуто мыслью о том, что подлинное понимание Родины начинается с бережного открытия её природных святынь [3]. Этими святынями выступают не только далёкие заповедники, но и сеть особо охраняемых природных территорий (ООПТ) в каждом регионе. Владимирская область обладает развитой системой ООПТ, которая формирует экологический каркас региона и выступает ключевым ресурсом для развития устойчивого туризма [1; 4]. Система ООПТ включает объекты федерального и регионального значения, каждый из которых представляет уникальный тип ландшафта [2].

Национальный парк «Мещёра» (основан в 1992 г.). Охраняет типичные мещёрские ландшафты: сосновые боры, верховые и низинные болота, озёрно-речную сеть (р. Бужа, оз. Святое). Имеет развитую инфраструктуру: визит-центры (в Гусь-Хрустальном, пос. Уршельский), сеть экологических троп («Лесной мир Мещёры», «Путешествие в мир болот»), музеи природы, оборудованные места отдыха. Основа для бёрдвотчинга, ботанических экскурсий, сплавов, сбора даров леса; является примером комплексного подхода к организации экотуризма на ООПТ [1, 2].

Государственный природный заказник «Муромский» (основан в 1964 г.). Расположен в пойме Оки, в ядре Муромских лесов. Ключевая орнитологическая территория международного значения. Сохраняет пойменные дубравы, сосняки, болота; режим строже, чем в нацпар-

ке, но рекреационное посещение по разрешённым маршрутам возможно [2]. Потенциал для фотоохоты, наблюдения за копытными и бобрами, научно-популярных экспедиций [1].

Государственный природный заказник «Клязьминско-Лухский» (основан в 1978 г.). Охраняет обширный комплекс пойменных лугов, стариц и болот в поймах рек Клязьма и Лух. Имеет статус водно-болотного угодья, важен для сохранения популяций водоплавающих и околоводных птиц. Перспективы для развития спокойного водного туризма (каякинг, каноэ), орнитологических туров, этно-экологических программ [1; 2].

Среди памятников природы регионального значения выделяются: «Озеро Великое» (Вязниковский район) – крупное реликтовое озеро ледникового происхождения, окружённое верховым болотом, является объектом для изучения редкой флоры и торфяных экосистем. «Ильинский луг» (Муромский район) – эталонный пойменный луг в окрестностях Мурома, является учебным полигоном для ботаников и экологов [2]. «Смородинка» (Гороховецкий район) – участок старовозрастного ельника, демонстрирующий коренные типы лесов области. «Вязниковская пойма» – важный элемент экологического коридора вдоль Клязьмы [1].

Заказники чаще являются объектом научного туризма и полевых практик студентов-биологов и географов. «Мещёра» предлагает комплексный отдых; «Муромский» и «Клязьминско-Лухский» – нишевые продукты для подготовленных любителей дикой природы, что соответствует мировой тенденции развития специализированных экотуристических продуктов на ООПТ [1]. Проблемы, которые их касаются, – это разрозненность управления (федеральные и региональные объекты), отсутствие единого бренда «Заповедное Владимирское ополье», слабая транспортная связность, дефицит квалифицированных гидов-проводников по отдельным заказникам [4].

Для реализации идей Пескова о популяризации природы [3] необходимо интегрировать разрозненные ООПТ в единый продукт. Развитие этой системы в духе заветов В. М. Пескова – через создание доступных, понятных и глубоких образовательных маршрутов – позволит не только привлечь новый поток ответственных туристов, но и воспитать у жителей региона чувство гордости за своё природное достояние, что является одной из ключевых задач экологического просвещения [1, 3, 4].

Литература

1. Дроздов, А. В. Основы экологического туризма: учебное пособие / А. В. Дроздов. – Москва: Гардарики, 2008. – 271 с.
2. Парфенов, А. А. Рекреационная оценка ландшафтов Владимирской области / А. А. Парфенов, А. В. Датий, В. И. Лимонов, Ю. Н. Королев // Вестник

восстановительной медицины. – 2019. – № 4 (92). – URL: <https://cyberleninka.ru/article/n/rekreatsionnaya-otsenka-landshaftov-vladimirskoy-oblasti> (дата обращения: 30.01.2026).

3. Песков, В. М. Странствия / В. М. Песков. – М.: Правда, 1991. – 415 с.

4. Стратегия развития туризма во Владимирской области на период до 2030 года: утв. постановлением Губернатора Владимирской области от 12.11.2021 № 1002. – Владимир, 2021. – 85 с. – URL: <https://avo.ru/documents/strategiya-razvitiya-turizma-vo-vladimirskoy-oblasti-na-period-do-2030-goda> (дата обращения: 27.01.2026).

Туризм и рекреационная география

ЗЕМЛЯ ТУМАНОВ И ДОЖДЕЙ. ЗАМЕТКИ ИЗ ПУТЕШЕСТВИЯ НА ОСТРОВА САХАЛИН И КУНАШИР В 2025 г.

С. И. Камнев

*А-Донская СОШ, Александровка-Донская, Павловский район,
Воронежская область, Россия*

Статья посвящена путешествию на острова Сахалин и Кунашир в августе 2025 года. Автор статьи неоднократно выбирал такие места для своих путешествий по России, в которых во время своей журналистской деятельности бывал Василий Михайлович Песков. Осенью 1967 года В.М. Песков посетил Курильские острова, а свои впечатления от их посещения он опубликовал 1 ноября 1967 г. на страницах «Комсомольской правды» в рубрике «Широка страна моя...».

Автор статьи ежегодно совершает путешествия по нашей стране, каждый раз открывая для себя новые горизонты. В предыдущие годы побывал на Байкале, Камчатке, Алтае [2], Енисее и плато Путорана, поднялся на высочайшую вершину России – гору Эльбрус. А в 2025 году пришло время отправиться на Дальний Восток – острова Сахалин и Кунашир. Остров Сахалин является самым большим островом России, протянувшись с севера на юг более чем на 900 км. Здесь есть и леса, и горные хребты. А погода может меняться в течение десятков минут или при переезде от одного посёлка к другому. Остров Кунашир отличается вулканическим ландшафтом и горячими источниками. Из всех островов Курильской гряды его отличает огромное количество диких медведей. Тем самым Сахалин и Кунашир в последние годы стали местом для путешествий, и для туристов создаётся вся необходимая инфраструктура.

Ближе к вечеру наш самолёт приземлился в Южно-Сахалинске, где меня встретили мои знакомые и сразу повезли на небольшую экскурсию по окрестностям города. Поднялись на вершину Лысой горы на высоту около 520 метров, откуда открывается панорамный вид на город и спускаются трассы и экотропы разной сложности и протяжённости. Увидели памятный камень с надписью одного из многочисленных предсказаний целителя, путешественника и алхимика Парацельса. Затем прогулялись по площади Победы и поехали домой.

На следующий день отправились на Быковские пороги, представляющие собой каскад водопадов. Немного пробыли здесь и поехали в посёлок Стародубское на побережье Охотского моря. Наше внимание привлекли

зброшенные советские танки, закопанные в песок, и служившие ранее в качестве фортификационных сооружений. Несмотря на туман и волнующееся море, пейзаж был великолепен. По берегам рос необычный морской шиповник с огромными плодами. Когда В. М. Песков посетил о. Кунашир, то при виде этих плодов, он подумал, что это помидоры [1]. По возвращении в город посетили площадь Ленина и Сахалинский краеведческий музей, а уже после обеда наша группа собралась в полном составе, и гид Иван провёл обзорную экскурсию по городу. Вечером снова встретились с друзьями и отправились на гору Красную и останец Лягушка.

Особого внимания заслуживает Янтарный пляж в посёлке Стародубском. После шторма на побережье выносит небольшие кусочки янтаря и каменного угля. Туристы всегда с большим удовольствием собирают янтарь. Если повезёт, то можно найти довольно крупные образцы. Следующей точкой экскурсии стала бухта Тихая. Такое название она получила в 1805 году от И. Ф. Крузенштерна, за помощь в укрытии в ней от шторма во время его экспедиции у берегов Сахалина. Здесь располагается большой птичий базар на одном из островков, и отдыхают на мели нерпы. Если повезёт, то в одной из речушек, впадающих в бухту, можно увидеть, как горбуша идёт на нерест.

Следующим этапом путешествия стало 30-часовое плавание на теплоходе «Адмирал Невельской» сначала по заливу Анива мимо одноимённого полуострова и маяка, а затем – по Охотскому морю к островам Шикотан и Кунашир. Практически во всё время плавания нас сопровождали стаи дельфинов, а один раз показались касатки. Сделали пятичасовую остановку на Шикотане и продолжили путь к Кунаширу. Вскоре показался вулкан Тятя, а затем теплоход причалил в порту Южно-Курильска. После размещения в гостинице съездили к месту Кекур монах, представляющее собой каменный останец, выглядывающий из морской воды.

Несколько последующих дней на Кунашире нас ждало увлекательное путешествие по его природным и культурным памятникам. Очень интересен краеведческий музей им. Ф. И. Пыжьянова, в котором можно окунуться в геологические и природные особенности Курильских островов, увидеть слепок лапы местного медведя, заглянуть внутрь вулкана и ознакомиться с историей освоения острова человеком и его современной жизнью.

Мыс Столбчатый расположен в нескольких километрах от дачного посёлка на побережье Кунаширского пролива. Если повезёт с погодой, то с мыса можно увидеть берега Японии, но в дни поездки временами то шёл моросящий дождь, то опускался над морем туман, то из облаков пыталось выглянуть солнце. Сам мыс получил своё название от 50-метровой горы, сложенной базальтовыми карандашами или столбами. А

у подножия горы во время отлива появляется своеобразная «мостовая» из верхушек базальтовых столбов, отполированных морем до зеркального блеска. Из растительного мира встречаются карликовые дубы, бамбучник, шикша и другие растения. Вдоль берега можно встретить чёрный магнитный песок, содержащий в своём составе железо.

Есть на острове и термальные источники, вблизи которых расположен санаторий с оборудованными купальнями. Вода в них около 40–45 градусов. В каждой купальне вода отличается по своему химическому составу и температуре. Как правило, отдыхающие принимают данные ванны по 10–15 минут.

Ещё одно из уникальных мест на Кунашире – вулкан Менделеева с его фумаролами, из которых выходит наружу сероводород. Но прежде чем попасть к фумаролам, нужно около полутора часов пробираться по тропе через непроходимые заросли бамбучника. Если бы не тропа, то пройти было бы невозможно. Поднявшись вверх, можно услышать необычные звуки фумарольного дыхания вулкана. Так через трещины выходят горячие газы, образующиеся из-за вулканической активности в тех местах, где магма нагревает подземные воды. А жёлтые и серые горные породы, лежащие на склоне вулкана, создают впечатление лунного пейзажа.

Недалеко от села Головнино, находящегося на полуострове Весловском, расположился заповедник «Курильский». Проехав мимо него, мы попали на скалистый берег и двинулись по нему вдоль моря. Высота скалы постепенно увеличивалась и со временем достигла 100 метров. Остановились у водопада, срывающегося с огромной высоты скалы. Сами скалы слоистые, образованные в результате геологических процессов миллионы лет назад. Здесь пеплы от древних извержений вулканов чередуются с толщами морских отложений. Столь красивое место называется Головнинским клифом. В переводе с английского означает «береговой обрыв», своё название получило в честь российского мореплавателя и исследователя Кунашира Василия Михайловича Головнина (1776 -1831 гг.).

После посещения Головнинского клифа поехали в сторону кальдеры вулкана Головнина. Вулкан является активным, последнее извержение было в 1848 году, после которого он взорвался и образовал огромную кальдеру, со временем заполнившуюся водой. В диаметре она достигает четырёх километров, а по краям окружена гребнем высотой 541 метр. На дне кальдеры находятся четыре небольших купола и два кратера с озёрами Кипящее и Горячее. При этом погода постоянно менялась – то шёл дождь, то выглядывало солнце.

На этом наше пребывание на Курильских островах закончилось. Снова теплоход «Адмирал Невельской» и 30-часовое плавание по

Охотскому морю к острову Сахалин, где нас ждали ещё несколько интересных мест. Одно из них – мыс Птичий, к которому можно добраться по просёлочной дороге и горным серпантинам на джипах в течение нескольких часов. Мыс получил своё название от огромного количества гнездящихся птиц, преимущественно чаек. Они тысячами кружат над каменными останцами-кекурами и бескрайними просторами моря. Если подняться на скалу, то с неё открывается вид на вершины останцов и залив, а в хвойном лесу можно прогуляться по зарослям папоротника, бамбучника, клоповки, молоденьких пихт и майника. Красота мыса необыкновенна. Так и хочется здесь остаться ещё хоть на мгновение, но день близился к концу и нужно было выезжать в обратный путь.

В последний день своего пребывания на острове решил посетить экскурсии по музеям города. Литературно-художественный музей книги им. А. П. Чехова «Остров Сахалин» посвящён одноимённому произведению писателя, которая вышла в 1895 году через пять лет после поездки Чехова на Сахалин, в ходе которой он в мельчайших подробностях описал не только быт и жизнь каторжан острова, но и полностью всех переписал. Теперь экспозиции музея знакомят как самих сахалинцев, так и гостей острова с его историей. А вот Сахалинский областной краеведческий музей расположен в здании, построенном японцами в 1937 году в традиционном японском стиле «тэйкан-дзукури» («императорская корона»), имеет три этажа, один из которых полуподвальный. Постепенно экскурсовод вела нас по залам, увлечённо рассказывая о геологическом развитии, животном и растительном мире, о древних культурах и коренных народах Сахалина. Вся экскурсия продлилась полтора часа. Время пролетело незаметно.

По возвращении домой, автор статьи поделился своими впечатлениями от поездки на уроках географии МКОУ А-Донской СОШ Павловского района, в своих соцсетях, организовал персональные фотовыставки в МКУК Павловском районном краеведческом музее и Бабковском сельском Доме культуры. По мнению В. М. Пескова об интересных и неожиданных случаях, примечательных деталях путешествий непременно стоит рассказать. Ведь каждый новый рассказ – это познание Родины. И в самое ближайшее время данная фотовыставка будет представлена на факультете географии, геоэкологии и туризма ВГУ.

Литература

1. Песков В. М. Полное собрание сочинений. Том 6. 1967 – 1969. У Лукоморья / В. М. Песков // Издательский дом: «Комсомольская правда», 2014. - 160 с.
2. Камнев С. И. Алтайский горизонт / С. И. Камнев // Воронеж, 2023. – 40 с.

ТРАДИЦИИ И КУЛЬТУРНОЕ НАСЛЕДИЕ РОСТОВСКОЙ ОБЛАСТИ В КОНТЕКСТЕ ЭТНОКУЛЬТУРНОГО ТУРИЗМА

А. Ю. Колесниченко, Е. С. Бабиева, А. П. Королькова, А. В. Ханина

Южный федеральный университет, Ростов-на-Дону, Россия

Статья посвящена комплексному анализу потенциала этнокультурного туризма в Ростовской области. Исследование проводится в русле традиций, заложенных выдающимся писателем-натуралистом и путешественником Василием Михайловичем Песковым, для которого познание Родины всегда было неразрывно связано с глубоким изучением природы, истории и уклада жизни людей, бережным отношением к памяти и истокам. В духе его творчества, акцентирующего уникальность каждого уголка России, в работе исследуются отличительные черты этнокультурного туризма, такие как акцент на аутентичности, интерактивность и связь с принципами устойчивого развития. На богатом материале истории и культуры Донского края, включая традиции казачества, народные промыслы, фестивали и памятники архитектуры, демонстрируется многообразие туристических ресурсов. В работе также поднимаются актуальные проблемы, сдерживающие развитие отрасли, в первую очередь – недостаток инфраструктуры, и намечаются пути их решения. Делается вывод о стратегической роли этнокультурного туризма в сохранении наследия и формировании региональной идентичности.

Этнокультурный туризм – это направление, включающее изучение культурных и исторических аспектов жизни народов (этнографический, антропологический туризм).

Его ключевые характеристики:

Акцент на аутентичности: туристы стремятся к «живой культуре» и подлинным знаниям, а не стилизованным реконструкциям.

Интерактивность: турист становится активным участником – общается с носителями традиций, участвует в обрядах и мастер-классах.

Устойчивое развитие: направление создает экономические стимулы для местных сообществ и сохранения наследия.

История Ростовской области – это калейдоскоп культур: от стоянок палеолита и кочевников (скифы, сарматы) до Хазарского каганата и Золотой Орды. Ключевым этапом стало зарождение донского казачества (XVI–XVII вв.) и создание Войска Донского, которое при Петре I официально вошло в состав России.

Сегодня регион является многонациональным (более 150 народов). Наряду с доминирующей казачьей культурой, здесь ярко представлены традиции армян (Мясниковский район), греков и других этносов, что формирует уникальную атмосферу межэтнического согласия.

Культурный стержень региона – наследие донского казачества, базирующееся на православии, патриотизме и уважении к старшим.

Бытовой уклад: строгое почитание старших (нельзя сидеть или курить в их присутствии без разрешения) и гостеприимство (гость – «посланец Божий»).

Ремёсла: развиты гончарное дело, плетение из лозы, резьба по дереву, лоскутное шитьё. Эти промыслы поддерживаются званием «Мастер декоративно-прикладного искусства Дона».

Важнейшими точками притяжения являются города Новочеркасск (Патриарший Вознесенский собор), Таганрог (родина А. П. Чехова) и станица Старочеркасская (музей-заповедник).

Несмотря на высокий интерес туристов (особенно из Москвы и Санкт-Петербурга) к казачьей субкультуре, развитие отрасли сдерживает дефицит инфраструктуры – нехватка качественных мест размещения и готовых туров.

До 2027 года планируется строительство этнотуристического комплекса компании «Цимлянские вина» в посёлке Саркел.

Активно восстанавливаются исторические памятники («Казачий Дон», Еланский комплекс) и развиваются профессиональные коллективы, такие как ансамбль им. А. Квасова.

Этнокультурный туризм в Ростовской области – это стратегический инструмент сохранения идентичности. Он позволяет «упаковать» вековое наследие в формат, понятный молодежи. Участие в фестивалях и сплавах воспитывает патриотизм и гарантирует передачу культурного кода будущим поколениям, превращая традиции в экономически жизнеспособный ресурс региона.

Литература

1. Казаки. Обычаи и традиции казаков [Электронный ресурс]. – Сайт Казачьего техникума. – URL:<https://www.казачий-техникум.рф/index.php/metodicheskaya-rabota/biblioteka/istoriya-kazachestva/667-obychai-i-traditsii-kazakov> (дата обращения: 04.10.2025).
2. КП. Достопримечательности Ростовской области [Электронный ресурс]. – www.kp.ru. – URL:<https://www.kp.ru/russia/rostovskaya-oblast/dostoprimechatelnosti/>(дата обращения: 04.10.2025).
3. NazAccent – School Content [Электронный ресурс]. – nazaccent.ru. – URL:https://nazaccent.ru/school_content/2685/(дата обращения: 04.10.2025).
4. Природа России. Регионы – Природа Донского края [Электронный ресурс]. – www.priroda.ru. – URL:http://www.priroda.ru/regions/info/detail.php?SECTION_ID=422&FO_ID=439&ID=6416(дата обращения: 04.10.2025).
5. Ростов. РБК: новости региона [Электронный ресурс]. – rostov.rbc.ru. – URL:<https://rostov.rbc.ru/rostov/24/02/2025/67bc7ccb9a7947c64f16d634>(дата обращения: 04.10.2025).

6. Туристический информационный Интернет-портал агентства по туризму и деловым коммуникациям Ростовской области [Электронный ресурс]. – visitdon.ru. – URL: <https://visitdon.ru/articles/dostoprimechatelnosti-i-interesnyemesta-rostovskoy-oblasti/>(дата обращения: 04.10.2025).

СОВРЕМЕННЫЕ АСПЕКТЫ РАЗВИТИЯ АРКТИЧЕСКОГО ТУРИЗМА В РОССИИ

А. Е. Кондрова

*Московский педагогический государственный университет,
Москва, Россия*

В статье представлен обзор основных направлений и особенностей арктического туризма. Проведен анализ преимуществ и проблем развития туризма на территории Арктической зоны России.

В становлении отечественного арктического туризма большую роль сыграла деятельность выдающегося советского журналиста Василия Михайловича Пескова. В 1979 году группа туристов-лыжников высокоширотной экспедиции газеты «Комсомольская правда» под руководством Дмитрия Шпаро после 10 лет тщательной подготовки отправилась к Северному полюсу. Однако в процессе экспедиции ее участники получили запрет из ЦК КПСС на дальнейшее продвижение. Во многом благодаря материалам очерка «Они идут», опубликованного в «Комсомольской правде», ради которого Песков отправился в Арктику, взял интервью с дрейфующей станции у группы по радиосвязи и сделал ряд уникальных снимков туристов с борта АН-2, лыжники смогли продолжить путь и успешно достигли Северного полюса, прославив советский туризм и вызвав огромный интерес к арктическому туризму всего мирового сообщества [4].

После тяжелейшего кризиса конца XX века, начиная с середины 10-х годов текущего столетия популярность туризма в арктическом регионе России снова растет. Интерес к внутреннему туризму в целом, как отмечают исследователи, вызван не только закрытыми границами, но и возрастающим уровнем патриотизма среди молодежи. Оказывает влияние и масштабная рекламная кампания Арктики: школьные и студенческие конкурсы, экспедиции РГО, работа Арктического форума, инвестиционные проекты в различные виды туризма. Современный туризм в Арктике представлен большим количеством разнообразных направлений, среди наиболее популярных можно отметить: экологический, приключенческий, научный, культурно-исторический, круизный, а также фото и ледовые туры.

Согласно результатам опроса туристов, посетивших регионы Арктики, проведенного ФАНУ «Востокгосплан» в 2022 году, большая доля туристов предпочитает активный туризм (71 %), еще 70 % – экстремальный, ТОП-3 замыкает культурно-познавательный туризм [2].

В структуре ответов респондентов на опрос касательно причин, побуждающих к туризму в Арктике, можно наблюдать следующие результаты: «возможность узнать историю родной страны»-выбрали 29 %, «насладиться красотами региона» – 26, 1%, «сравнительно низкая стоимость» – 10,1 %, «знакомство с культурой народов севера» – 7,2 %, «новые впечатления» и «безлюдность территории» – по 5,8 %. Значительная часть опрошенных – 15,9 % затруднились с выбором преимуществ Арктического туризма [3].

К факторам, оказывающим сдерживающее влияние на развитие туризма в Арктике следует отнести [1]:

1. Сложные климатические условия.

2. Огромные расстояния и труднодоступность основных туристических объектов.

3. Наличие полярных дня и ночи.

4. Сезонность посещения туристических достопримечательностей. Часто возникающие ограничения посещения некоторых интересных туристических объектов ввиду метелей, заносов, ледостава и. т. п.

5. Недостаточное развитие инфраструктуры и крайне низкая плотность населения ввиду очагового характера расселения в Арктической зоне.

6. Ограничения или запрет посещения некоторых районов (заповедные и пограничные территории, закрытые государственные зоны).

Стоит отметить и нагрузку на экосистему Арктики, в частности тундровые ландшафты, которая усилится с ростом туризма на ее территории. К негативным последствиям развития арктического туризма относятся риски:

– нарушения почвенно-растительного покрова тундровой зоны;

– изменения природных ландшафтов и памятников природы после создания туристской инфраструктуры

– истощения биологических ресурсов как результат развития таких видов досуга туристов, как охота и рыбалка;

– нарушения экологического баланса ввиду активного сбора плодов дикорастущих растений, которыми питается местная фауна.

Сократить данные негативные последствия можно как законодательными способами: усилением мониторинга и контроля государства, – так и просветительскими мероприятиями, развитием

экологического туризма и грамотным составлением туристических маршрутов, которые должны минимизировать экологические риски для хрупкой территории Арктики.

Можно отметить, что туризм в Арктике приобрел в XXI веке массовый характер, а популяризация и широкое освещение в СМИ российского арктического туризма, как почти 50 лет назад, так и в наши дни, являются актуальными.

Литература

1. Абакумова Ю. М. Понятие и некоторые особенности туризма в Арктике// Форум молодых ученых 4(56) 2021. С. 34-40.
2. Арктический туризм: привлекательность, возможности и барьеры [электронный ресурс] UPD// <https://wciom.ru/analytical-reviews/analiticheski-obzor/arkticheskii-turizm-privlekatelnost-vozmozhnosti-i-barery> (дата обращения: 25.01.2026)
3. Развитие туризма в Арктических регионах России// Восточный центр государственного планирования. Москва, 2023 [электронный ресурс] UPD// <https://vostokgosplan.ru/wp-content/uploads/razvitie-turizma-v-arktike.pdf> (дата обращения: 10.01.2026)
4. Снегирев В. Н. Как Василий Песков Северный полюс снимал. [электронный ресурс] <https://www.kp.ru/daily/217168/4268929/> (дата обращения 02.02.2026)

РОЛЬ ВОЕННО-ИСТОРИЧЕСКИХ ПАМЯТНИКОВ В РАЗВИТИИ ТУРИЗМА РЕСПУБЛИКИ БЕЛАРУСЬ НА ПРИМЕРЕ КАМЕНЕЦКОГО И ПРУЖАНСКОГО РАЙОНОВ БРЕСТСКОЙ ОБЛАСТИ

А. Ю. Лукашёв

Белорусский Государственный Университет, Минск, Беларусь

В данной статье проводится оценка роли военно-исторических памятников в развитии туризма Брестской области на примере Пружанского и Каменецкого районов. Проводится анализ наличия военно-исторических памятников на территории данных районов. Создана картосхема объектов-показа районов.

В начале данной работы хотелось бы выделить огромный вклад В. М. Пескова как в краеведение, так и в описании правды о полях сражений Великой Отечественной войны. Работа «Война и люди» стала поистине культовой в народе. Эта работа подчёркивает все страхи, переживания, реалии боевых действий из Ставки Верховного Главнокомандующего и из окопа. Его герои – от маршала до обыкновенного солдата. Опираясь на эти факты, можно с уверенностью сказать о том,

60

что В. М. Песков хотел, в том числе и этим произведением, сохранения исторической правды и увековечения подвига в памяти народа. Работа «Роль Военно-исторических памятников в развитии туризма Республики Беларусь на примере Камянецкого и Пружанского районов Брестской области», также может стать путём к сохранению исторической правды.

На современном этапе развития местных сообществ все большую значимость приобретают практические вопросы организации туризма, отвечающего критериям экономической эффективности, экологической безопасности, социальной справедливости, устойчивого развития. Военно-исторический туризм является одной из важнейших частей туристического сектора Республики Беларусь, рассматривается как направление, возникшее на стыке нескольких видов туризма с опорой на познание истории, экономики, географии и т. д.

Военно-исторические памятники играют важную роль в развитии туризма по нескольким причинам, они выполняют образовательную функцию, предоставляя знания о военной истории, такие памятники являются частью культурного наследия, что привлекает людей, интересующихся историей и культурой, и помогает сохранять память о прошлом для будущих поколений.

Памятники, связанные с военной историей, также часто становятся символами гордости, посещение которых способствует формированию чувства патриотизма и единства. Наконец, военно-исторические памятники могут служить примером устойчивого туризма, если их сохранение учитывает экологические и социальные факторы. Таким образом, они предоставляют образовательные, культурные и экономические преимущества, укрепляя устойчивость туристической отрасли.

Военно-исторические памятники можно рассматривать как часть историко-культурных ценностей, а именно материальных историко-культурных ценностей. Материальные историко-культурные ценности подразделяются на памятники 7 видов: памятники градостроительства; памятники археологии; памятники архитектуры; документальные памятники; памятники искусства; памятники истории; заповедные места [1]. Военно-исторические памятники становятся памятниками на стыке памятников истории и документальных памятников.

Камянецкий и Пружанский районы находятся на крайнем северо-западе Брестской области, а также являются приграничными с Польшей. За долгую историю территория данных районов была постоянно втянута в различные исторические события, которые оставили свой след на этой земле в виде военно-исторических памятников.

Если рассматривать практическое применение данных военно-исторических памятников, то в Пружанском районе некоторые из вышеперечисленных памятников уже используются в осуществлении зеленого туризма, а именно в зелёном маршруте «Пружанскія мары» [2].

Таким образом, можно сказать, что районы обладают большим туристическим потенциалом, в том числе из-за наличия на их территории военно-исторических памятников, которые можно использовать как места показа в целях осуществления различных видов туризма.

Литература

1. Аб ахове гісторыка-культурнай спадчыны Рэспублікі Беларусь: Закон Респ. Беларусь, 09 янв. 2006 г., № 98-З: в ред. Закона Респ. Беларусь от 18.07.2007 г. //Нац. реестр правовых актов Респ. Беларусь. – 2006. – № 9. – 2/1195.
2. Материалы I Белорусского географического конгресса: к 90-летию факультета географии и геоинформатики Белорусского государственного университета и 70-летию Белорусского географического общества, Минск, 8–13 апр. 2024 г. В 7 ч. Ч. 6. Актуальные проблемы физической географии и устойчивого природопользования / Белорус. гос. ун-т ; редкол.: Е. Г. Кольмакова (гл. ред.) [и др.]. – Минск : БГУ, 2024. – С. 228-232.

ЭВОЛЮЦИЯ ЗАГОРОДНОГО КОМПЛЕКСА «ЧИГИРИНКА»: ОТ АГРОЭКОУСАДЬБЫ К ПРЕМИУМ-РЕКРЕАЦИИ

К. А. Макар

*Белорусский государственный университет,
Минск, Республика Беларусь*

На примере трансформации загородного комплекса «Чигиринка» в статье исследуется переход от массового агроэкотуризма к премиальному уединению. Выявлены факторы репозиционирования – насыщение рынка и новый спрос, что демонстрирует тренд к нишевой специализации в региональном туризме.

Данная статья продолжает традицию В. М. Пескова, изучавшего живую связь человека с территорией. В русле выбранного направления статья рассматривает трансформацию «Чигиринки» как модель современных региональных изменений, осмысленного хозяйствования – перехода от массового агроэкотуризма к премиальному уединению.


Рынок загородного отдыха Беларуси сегодня характеризуется не только созданием новых агроэкоусадеб, но и качественным переосмыслением форматов существующих объектов. Особый интерес представляет эволюция загородного комплекса «Чигиринка» (д. Ко-

ровчено, Быховский район, 53.545952, 29.827466), прошедшего путь от агроэкоусадьбы «Чекмарёва» к премиальному уединенному отдыху. Данный кейс ценен своей нетипичностью: вместо расширения произошла сознательная оптимизация и смена концепции.

Особого внимания заслуживает начальный этап формирования объекта, который демонстрирует характерные черты раннего этапа развития рынка агроэкоусадоб в регионе.

Спутниковые снимки (рис. 1) свидетельствуют о том, что по состоянию на 2010 и 2011 годы на территории будущего комплекса располагались разрозненные частные домовладения без единой архитектурной концепции. Однако уже к 2013 году был реализован масштабный проект по созданию полноценного рекреационного комплекса – агроэкоусадьбы «Чекмарёва».

Рис. 1 – Разновременные снимки рекреационного объекта (д. Коровчено) (сост. авт. по Google Earth Pro)



Столь стремительные темпы трансформации – от частных домов к функционирующей агроэкоусадьбе с единым архитектурным стилем, инфраструктурой и стандартизированными услугами за два года – свидетельствуют о значительных капиталовложениях и целенаправленной бизнес-стратегии первоначальных владельцев.

Данный факт характеризует ранний этап развития рынка агроэкоусадоб в регионе, когда быстрое освоение ниши и масштабирование позволяли занять устойчивые позиции.

Период функционирования агроэкоусадьбы «Чекмарёва» (с 2013 по 2019 гг.) характеризуется классической моделью развития сельского туризма, ориентированной на максимальный охват различных сегментов потребителей.

Исходный комплекс занимал 4 участка (0,6831 га) и включал: 6 коттеджей и избу (вместимость до 30 человек), банкетный зал, беседки, зону барбекю с мангалом, 2 бани, бассейн, спортивную и детскую площадки, пирс, оборудованные зоны для рыбалки и музей.

Бизнес-модель строилась на принципе «всё включено» с питанием, анимацией и прокатом лодок. Целевая аудитория была широкой:

семьи, корпоративные группы, рыбаки. Это была классическая экстенсивная модель, ориентированная на максимальный охват рынка.

Кризис первоначальной бизнес-модели стал следствием совокупности внешних (насыщение рынка, изменение спроса в сторону камерного отдыха, последствия пандемии COVID-19) и внутренних (высокие операционные расходы) факторов. Ключевым моментом стала смена собственника, повлекшая за собой не только ребрендинг, но и кардинальный пересмотр всей бизнес-модели.

После смены собственника (между 2019 и 2023 годами) произошла дивестиция активов: из четырёх участков осталось два (0,4064 га). Новые владельцы провели аудит и приняли решение о стратегическом репозиционировании.

Трансформация агроэкоусадьбы «Чекмарёва» в загородный комплекс «Чигиринка» осуществлялась по трем основным направлениям:

- оптимизация имущественного комплекса: сокращение территории и фонда (2 домика (3 номера) на 8 человек; зона отдыха (домик в 2 этажа); беседка; зона барбекю с мангалом; пирс). Сохранён музей как «точка аутентичности», связывающая новую концепцию с историей места. Появилось подворье (изюминка комплекса – коллекция необычных птиц, включая фазанов, редкие породы кур, павлинов, попугаев и уток, а также барашков);

- смена позиционирования: переход от диверсификации к нишевой специализации, позиционирование на услуге «гарантированного уединения». Целевая аудитория – взрослые (10+) и пары, ценящие уединение; уникальное торговое предложение – тишина и приватность; ценовая политика – премиум;

- редизайн сервисной модели: отказ от организации питания и анимации, фокус на инфраструктуре релаксации (баня, купель, бассейн).

Таким образом, на современном этапе (с 2023 г.) новый собственник перевел объект на интенсивную, нишевую модель.

Данный кейс иллюстрирует общую тенденцию движения от экстенсивного развития к интенсивному, где конкурентное преимущество создается за счет качества отдыха и целевой сегментации, а не за счет масштаба предоставляемых услуг. Успешная трансформация объекта подтверждает, что устойчивое конкурентное преимущество на современном рынке загородного отдыха может достигаться не только за счет наращивания мощностей, но и через оптимизацию бизнес-модели и четкое позиционирование.

ЭТНОГРАФИЧЕСКИЙ КОМПЛЕКС «АТАМАНЬ» КАК ОБЪЕКТ ОРГАНИЗАЦИИ ВНЕАУДИТОРНОЙ ДЕЯТЕЛЬНОСТИ СТУДЕНТОВ СПО

Д. Г. Остапенко

*Краснодарский краевой базовый медицинский колледж,
Краснодар, Россия*

В статье рассматривается потенциал этнографического комплекса «Атамань» как уникального образовательного ресурса для организации внеаудиторной деятельности студентов системы среднего профессионального образования (СПО). Обосновывается его роль в формировании общих компетенций, духовно-нравственного и патриотического воспитания.

Современные требования Федеральных государственных образовательных стандартов СПО делают акцент не только на освоении профессиональных навыков, но и на формировании гармоничной, социально ответственной личности.

Внеаудиторная деятельность становится ключевым инструментом для решения этой задачи, выходя за рамки аудиторных занятий. В этом контексте особую ценность приобретают масштабные этнокультурные объекты, такие как музей под открытым небом «Атамань», который расположился в прекрасной станице Тамань Темрюкского района Краснодарского края. Это не просто туристическая достопримечательность, а живой, интерактивный учебник по истории, культуре и быту кубанского казачества, представляющий собой идеальную площадку для проектной, исследовательской и воспитательной работы.

«Атамань» – крупнейший в России этнографический комплекс, воссоздающий станичную улицу конца XVIII – начала XIX веков в натуральную величину. Каждый курень (дом) представляет собой отдельную экспозицию, посвященную определенному ремеслу или стороне жизни: школа, хата рыбака, пекаря, гончара, казачья усадьба, мельница и т. д. [1]. Ориентироваться можно по карте, которая представлена на территории комплекса.

В строительстве данного этнокультурного центра принимали участие все муниципальные образования Краснодарского края на территории 20 га. Каждый район вносил частичку своего быта и ремесла, к примеру, Приморско-Ахтарск построил хату рыбака, Армавир построил хату ткача, Выселковский – хату пекаря, Анапа – хату винодела,

Славянский район – часовенный столп, Каневской – хату шорника [2]. На строительство ушло около трех месяцев.

Одной из основных особенностей является то, что большинство из представленных вещей не музейные экспонаты, а сохранившиеся фамильные реликвии, передававшиеся из поколения в поколение, которые охотно отдали люди. Культура Кубани со своими традициями, обычаями служит мощным средством эстетического, духовного и нравственного воспитания молодежи.

В рамках программы духовно-нравственного и патриотического воспитания в 2024 году студенты Краснодарского краевого базового медицинского колледжа совершили образовательную поездку в данный комплекс (рис. 1). Это не было просто экскурсией – это был живой урок, где история, быт, культура и основы будущей профессии были видны вживую, а не на страницах учебников. Для многих это путешествие в прошлое стало неожиданным ключом к пониманию своей роли в настоящем и будущем.



Рис. 1 – Этнографический комплекс «Атамань» 2024 г. (фото автора)

Так называемый «эффект присутствия» дал возможность погрузиться в культуру того времени и ощутить себя в самой настоящей станице Краснодарского края XVIII века. За время фестиваля перед гостями этнографического комплекса «Атамань» проносятся целые тысячелетия кубанской истории, начиная от торгового Боспорского царства и заканчивая современностью. Погружение в мир, где здоровье было делом общим:

Хата травницы (знахарки) – первая «аптека» Кубани, где лечение строилось на глубоком знании локальной флоры. Растения были собраны не абы как, а по времени, месту, способу сушки.

Быт казачьей семьи – организация пространства, где забота о гигиене (проветривание, печная сажа как антисептик, отдельная посуда для больного) была естественной частью повседневности.

Социальная структура станицы, где помощь слабому, уход за раненым и больным были обязанностью не одного человека, а всей общины. Это стало наглядным примером командного подхода и социальной ответственности.

Поездка вышла далеко за рамки пассивного наблюдения. Она спровоцировала важные профессиональные размышления.

Целенаправленная поездка в этнокомплекс может стать хорошим инструментом духовно-нравственного и патриотического воспитания, формируя у студентов базовые ценности через призму исторического опыта.

Таким образом, этнографический комплекс «Атамань» представляет собой неисчерпаемый ресурс для внеаудиторной деятельности в системе СПО. Его использование позволяет перейти от пассивного усвоения информации к активному, где студент становится исследователем, погружаясь в культуру своего региона. Целенаправленная поездка, сфокусированная на нравственных аспектах, способствует формированию гражданской идентичности, уважения к традициям, укреплению таких личностных качеств, как ответственность, трудолюбие и коллективизм. Такая работа напрямую способствует формированию общих компетенций (ОК 4-6, 9 по ФГОС СПО), связанных с поиском информации, работой в команде, самоорганизацией, а также воспитанию гражданина и патриота. Интеграция подобных объектов в образовательную среду колледжей и техникумов – это шаг к подготовке не только квалифицированного, но и культурно богатого, социально ответственного специалиста.

Литература

1. Выставочный комплекс «Атамань». URL: <http://www.atamani.ru> (Дата обращения: 20.01.2026).
2. Герашенко И. Н. География туризма Краснодарского края: учебно-методическое пособие для бакалавров, обучающихся по направлению подготовки 43.03.02 Туризм. – Краснодар: КГИК, 2017. – 103 с.

РОЛЬ В. М. ПЕСКОВА В СОЗДАНИИ ТРАДИЦИЙ СЛЕТА «ЕВРОПА-АЗИЯ»

Н. В. Скок, А. М. Юровских

*Уральский государственный педагогический университет,
Екатеринбург, Россия*

В статье рассматривается влияние В. М. Пескова и его деятельности на ежегодный слет туристов-лыжников «Европа-Азия». Подчеркивается его вклад в развитие туризма и краеведения.

Современное краеведение, как научное направление, активно исследует взаимосвязи между выдающимися личностями и формированием культурных традиций, способствующих укреплению региональной идентичности и межкультурного диалога [1]. В этом контексте ежегодный слет туристов-лыжников «Европа-Азия» представляет собой уникальный пример события, чья история неразрывно связана со становлением спортивного туризма, а его краеведческая составляющая обогатилась благодаря участию знаковых фигур отечественной журналистики и общественной деятельности. Настоящее исследование посвящено анализу роли Василия Михайловича Пескова в формировании уникальных традиций слета «Европа-Азия».

Географическое положение Урала предопределило значимость региона как площадки для встреч туристов. Традиционный слет дружбы туристов, предложенный Р. Б. Рубель и зародившийся в 1952 г., с момента своего основания несет в себе не только спортивный, но и ярко выраженный краеведческий потенциал. Первые слеты представляли собой встречи туристских групп, совершающих лыжные походы по Уралу, когда участники проживали в палатках прямо у обелиска «Европа-Азия», расположенного в 40 км от Свердловска, что подчеркивало символическую и краеведческую значимость места. Именно в это время были заложены основы для дальнейшего развития слета и утверждено место его проведения как ключевого события союзного масштаба в календаре спортивного туризма.

Особое значение в истории слета занимает фигура В. М. Пескова, чье творчество и общественная деятельность были проникнуты искренним интересом к природе и человеку. Его дружба с первым организатором слета, Р. Б. Рубель, стала одним из важных факторов, способствовавших не только развитию слета, но и формированию многолетних традиций.

Знаковое участие В. М. Пескова в слете «Европа-Азия» состоялось в 1967 году [3]. Собранные им фотоматериалы, полученные во время съемки с вертолета, и особенно впечатления, легли в основу очерка «Европа-Азия», впоследствии вошедшего в его известную книгу «Отечество» [5]. Это не

просто задокументировало событие, а придало ему значимый общественный резонанс, популяризируя его на всесоюзном уровне. После проведения слета в феврале 1967 г. Р. Б. Рубель пригласила В. М. Пескова домой, чтобы пообщаться за столом с небольшим кругом туристов, побывавших на Камчатке. Так появился Клуб пешеходов и путешественников (КПП), который собирался каждый вторник вплоть до 2016 г. Участниками клуба за все время его существования было предложено более 50 вариантов расшифровок аббревиатуры КПП, однако наиболее популярным из них было «второе» закрепившееся название – Клуб почитателей Пескова [3].

Во время первого заседания КПП В. М. Песков по просьбе участников расписался и сделал рисунок на скатерти, а уже на следующий вторник вновь собравшиеся туристы начали ее вышивать. Постепенно на скатерти появились огромный глобус с параллелями и меридианами, шагающий турист с рюкзаком за спиной, а в ее «клетках» – даты, рисунки, надписи, отражающие тематику КПП. Она появлялась традиционно на столе каждый вторник – в тематическую географическую встречу, где помимо рассказа об интересном путешествии, просмотра кинофильмов, диапозитивов и фотостендов был и тематический ужин, меню которого соответствовало теме заседания [3].

Воспоминания В. М. Пескова о том первом «камчатском» вечере после «шумного праздника на границе Европы и Азии» отражены в главе «Камчатская скатерть» в книге «Край света» [4]. В тот вечер свердловские туристы рассказали ему о Камчатке, а он им о своих путешествиях. Так, начав с воспоминаний о Камчатке, члены клуба превратили его в содружество единомышленников. После каждого заседания о нем писался отчет и вклеивался в летопись, содержащую различные материалы – фотографии, рисунки, воспоминания. В дневники КПП бережно вложены письма и записки В. М. Пескова, которые он присылал клубу, а также его книги и маленькие подарки из путешествий [3].

В конце 1960-х годов местом проведения слета «Европа-Азия» стала турбаза «Хрустальная», находящаяся недалеко от обелиска, что позволило расширить программу и улучшить условия проживания для участников. Особое внимание на слете уделялось спортивному ориентированию, которое тогда лишь начинало выделяться из общей массы туристских дисциплин. Упор на умение быстро ориентироваться на местности стал отличительной чертой соревновательной части программы, что нашло отражение в характере дистанций и даже в символике слетов тех лет. С каждым годом условия соревнований усложнялись, а география и число участников неуклонно росли: в 1972 году был установлен рекорд – 101 команда, представляющая регионы от Кам-

чатки до побережья Балтийского моря [2]. Эта обширная география и постоянное присутствие на Урале представителей различных регионов страны придавали слету не только спортивный, но и мощный краеведческий характер, способствуя обмену знаниями о различных уголках страны и формированию единого туристского сообщества.

Центральным элементом, пронизывающим все этапы истории проведения слета «Европа-Азия», являлось общение, что по праву выделяет туризм как уникальный вид спортивной и общественной деятельности. Эта коммуникативная функция мероприятия проявлялась в многообразии форм: от обмена опытом и впечатлениями о совершенных путешествиях до презентаций рассказов о походах, демонстрации фотографий, слайдов, фильмов и наглядных материалов, таких как стенгазеты и стенды. Особое внимание уделялось показу самодельного туристского снаряжения, что отражало изобретательность и практический склад ума участников. Именно эта информационная и творческая среда во многом определяла и содержание программ слетов. Помимо соревновательной составляющей, практически неизменно проводились мероприятия, направленные на укрепление связей между участниками: «Вечер Дружбы» с туристскими песнями, костер на открытии слета, а также обширная конкурсная программа [2].

Важно отметить, что роль В. М. Пескова в развитии слета была многогранной. Его очерк для книги «Отечество» имел большое общественное влияние на рост популярности слета [5]. Это, вероятно, способствовало значительному увеличению количества команд-участниц в последующие годы, расширяя географию слета и его социальную базу. Таким образом, Василий Михайлович Песков предстает не только как наблюдатель, но и как активный соиздатель, чье творческое наследие и личные качества внесли неоценимый вклад в формирование уникального духа КПП и традиций слета «Европа-Азия», превратив его в значимое спортивное и краеведческое событие.

Литература

1. Келлер, Л. И. Современное краеведение (конец XX – начало XXI в.): теоретические аспекты, центры и формы изучения / Л. И. Келлер // Вестник Омского ун-та. Серия: Исторические н. – 2022. – Т. 9, № 1(33). – С. 107–115.
2. Лепихин А. И. Значки «Европа-Азия» / А. И. Лепихин // Уральский следопыт. – 2019. – № 740. – 2 февр. – С. 3–5
3. Мостон Т. Г. Повесть документальная «Вершина по имени Рубель» / Т. Г. Мостон. – Екатеринбург: ООО «Веста», 2017 – 128 с.
4. Песков В. М. Край света / В. М. Песков. – М. : Мол. гвардия, 1967. – 208с.
5. Песков В. М. Отечество: Старое. Новое. Вечное / В. М. Песков. – М : Молодая гвардия, 1972. – 200 с.

ЛИТЕРАТУРНО-КРАЕВЕДЧЕСКИЙ МАРШРУТ «АДРЕСА ВДОХНОВЕНИЯ В. М. ПЕСКОВА»

**А. А. Скубко, А. Ю. Лебедева, А. А. Грачёва,
К. Д. Коряковцев, Д. А. Захаров**

Воронежский государственный университет, Воронеж, Россия

В статье представлена подборка объектов к литературно-краеведческому маршруту по важным местам жизни и творчества В. М. Пескова. Маршрут выстраивается от административного центра Воронежской области – города Воронеж, к ключевым природным объектам, отражённым в его публицистике. В план программы включены мемориальные объекты, музейные экспонаты и памятные места, отражающие малоизвестные эпизоды из жизни известного журналиста.

В современной России многие люди интересуются историей и литературой страны, как в целом, так и ее отдельных регионов. Особую актуальность эта тема приобрела с 2022 года в связи с объявлением его годом народного искусства и нематериального культурного наследия народов России.

В Воронежской области множество удивительных мест, связанных с литературными и историческими событиями, природными достопримечательностями и жизнью замечательных людей, одним из которых является Василий Михайлович Песков. Его имя в российской журналистике стало синонимом отличного репортажа, человечности и безграничной любви к природе. Хотя его интервью с Ю. Гагариным и маршалом Г. Жуковым вошли в историю журналистики, его жизнь и карьера – это настоящий кладезь уникальных историй и профессиональных подвигов, выходящих далеко за рамки двух самых известных встреч. Жизненный путь В. Пескова, легендарного журналиста, натуралиста и уроженца Воронежской земли – это ещё и история о ряде счастливых случайностей.

В статье предлагается план авторского литературно-краеведческого трёхдневного маршрута по важным местам в биографии журналиста, доступный для школьников от 14 лет, туристов из других регионов или профессиональных экологов. Его лучше всего совершить в период с мая по сентябрь: именно в это время года природа Воронежского края наиболее полно раскрывается перед путешественниками, в точности как на страницах песковских очерков.

В плане программы литературно-краеведческого маршрута предлагается следующий подбор объектов:

День 1: г. Воронеж и ФГБУ Воронежский государственный природный биосферный заповедник имени В. М. Пескова.

В качестве первого объекта для посещения выбрана редакция газеты «Молодой коммунар». В «Доме книги» (пр. Революции, 33) редакция располагалась с 1960-х годов. До этого времени – в 22-м доме, куда молодой фотограф принёс свой первый очерк – «Апрель в лесу» и удачно дебютировал 19 апреля 1953 года. Гонорар составил 13 рублей, на которые В. Песков купил матери платок [5].

Далее по маршруту – ВГПГК (Воронежский государственный промышленно-гуманитарный колледж им. В. М. Пескова), расположенный по адресу пр. Революции, 20. До 1972 года здесь находилась школа киномехаников, где Василий Песков учился в 1946-1947 годах. На фасаде здания находится мемориальная доска.

От здания ВГПГК движемся на ж/д вокзал Воронеж-1, откуда на туристическом поезде «Бобрёнок» можно доехать до станции Графская. С этой станции он ездил в заповедник, где написал свой первый очерк, и, спустя долгое время – последний – «Серая цапля», в 2013 году.

Следующая остановка – Воронежский биосферный заповедник, на платформе им. В. М. Пескова. От неё до главного входа в заповедник ведёт красивая дорога по деревянным настилам, украшенная резными скульптурами различных животных и птиц. В самом заповеднике посетителей встречает «Музей природы» и, справа по дороге, памятник самому журналисту с его знаменитой цитатой «Главная ценность в жизни – сама жизнь».

Для комфортного нахождения посетителей на территории Воронежского заповедника предоставляются услуги размещения в уютной гостинице. Желающие могут снять номер в ценовом диапазоне от 1200 до 4700 руб. В экскурсионно-туристическом комплексе заповедника работает кафе «Биосфера», где сотрудниками предлагается первоклассный сервис. С наступлением тепла открывается летняя веранда.

Между памятником журналисту и зданием гостиницы разместилось новое здание музея В. М. Пескова, открытое 30 ноября 2025 года [4].

Уникальными экспонатами музея являются:

Кепка В. Пескова. Легендарная шерстяная кепка – он купил сразу десяток одинаковых, чтобы всегда ходить в одной и той же.

Блесна из пряжки маршала Жукова. Георгий Константинович, будучи ещё лейтенантом, выточил рыболовные крючки из солдатской пряжки. Подарил В. Пескову в знак благодарности за интервью, которое помогло снять опалу с маршала.

Фотоаппараты, рюкзак, бинокль, блокноты.

Подарки от Агафьи Лыковой – туесок, камни, листки с «каракулями». Песков посещал Лыковых с 1982 года на протяжении многих лет.

Жестянка из-под консервов с зимовья в Антарктиде.

Ключ от номера в отеле Сан-Франциско – сувенир из командировки [2].

В бобровом городке работает династия Лавровых, о которых В. М. Песков писал не раз. Они основали воронежскую школу боброведения – разведения бобров в неволе.

День 2: Долина реки Усманки.

Село Орлово. Родовое гнездо Василия Михайловича, где он родился 14 марта 1930 года. Здесь прошли его детство и юность, и здесь он научился любить и понимать природу. К сожалению, дом, где родился журналист, не сохранился, на его месте давно выстроен новый. От той поры остались лишь старый погреб и яблоневый сад. Конечно, в с. Орлово есть улица Василия Пескова, пересекающаяся с улицами Ленина и Красина.

Недалеко от родного села находится опушка леса между с. Орлово и станцией Тресвятская, где по завещанию журналиста 20 сентября 2013 года был развеян его прах. Здесь стоит валун из Мордовии с вырезанной на нём цитатой В. М. Пескова. Место не огорожено – это была воля писателя [3].

Сёла Приваловка, Желдеевка, Енино, Лукичевка, Углянец. После посещения мемориального камня маршрут продолжается вдоль реки. Василий Песков прошёл эти сёла пешком в 1970 году, и его наблюдения легли в основу очерка, вызвавшего тогда тысячи писем от читателей со всей страны [1]. Речь, конечно, идёт про очерк «Речка моего детства». Село Углянец – самое большое и последнее на этом маршруте.

Добраться из Воронежского заповедника (пос. Краснолесный) до села Орлово проще всего на автомобиле (около 20-30 км) через Воронежское шоссе или на электричке до ст. Графская/Тресвятская с последующей пересадкой на пригородный автобус. Добраться из села Орлово в село Углянец (Воронежская область) быстрее всего на пригородном поезде – электричке. Ночёвка в селе организуется в основном с выбором жилья в частных гостевых домах.

День 3: Государственный природный заповедник Хопёрский и окрестности.

Этот день предлагается полностью посвятить восточной части Воронежской области. В 2005 году В. Песков совершил поездку на р. Хопёр, которая легла в основу очерка «Текущий к Дону Хопёр», вошедшего в 23-й том его Полного собрания сочинений. В этом очерке он описывает путешествие по реке, встречи с лесниками и природу.

Василий Михайлович называл Новохопёрск «Нью-Хопёрском», иронизируя над тем, что город когда-то был большой станицей, куда с Дона приплывали баржи и пассажирские катера. В городе предлагается посетить краеведческий музей по адресу ул. Дзержинского, 7. Среди множества интересных экспонатов есть кое-что особенное. В августе

2013 года, за месяц до смерти Василия Пескова, местный житель принёс в музей старые снимки, найденные на школьной свалке. Среди них оказались две фотографии, сделанные самим В. М. Песковым в 1986 году во время съёмок фильма для передачи «В мире животных»: фотография центра Новохопёрска и Воскресенского собора; фотография центральной усадьбы Хопёрского заповедника. На обороте снимков – подпись «Василий Песков». Теперь эти уникальные кадры хранятся в музейной экспозиции. Сотрудники музея могут показать их по запросу.

Ещё стоит отметить крепкую дружбу журналиста Василия Пескова и Николая Копытина – фотографа, поэта и краеведа из Новохоперска. Они познакомились 11 июля 1986 года в Хопёрском заповеднике. Н. Копытин провёл с В. Песковым целый день, сделав множество уникальных фотографий писателя за работой над съёмками фильма о природном заповеднике. После этой встречи они переписывались почти 30 лет. В. Песков присылал Н. Копытину свои книги с дарственными надписями, а тот отправлял ему стихи. Н. Копытин писал: «Хороший мужик, очень простой, как все действительно великие люди». В музее хранятся копии этих писем и фотографий.

Далее по маршруту отправляемся в Хопёрский государственный природный заповедник. Добраться из Новохоперска до заповедника, преодолев расстояние около 18 км до центральной усадьбы – посёлок Варварино, возможно на такси, личном автомобиле или рейсовом автобусе.

Заповедник основан 10 февраля 1935 года и является одним из старейших в России. В 1986 году В. Песков приезжал сюда для съёмок сюжета передачи «В мире животных». Здесь он лично от сына М. Шолохова, Михаила Михайловича, узнал историю о том, как писатель ловил на р. Хопре сазанов, а однажды вытащил 25-килограммового сазана. Этот факт теперь полностью верифицирован по 23-му тому собрания сочинений В. М. Пескова.

В заповеднике работал Василий Анохин, главный герой очерка «Подозвать зверя», он умел подражать голосам животных и птиц так, что они садились на руку. Одно из многочисленных озёр Хопёрского заповедника, где работал В. Анохин – озеро Ильмень. Это красивейший водоём, окружённый лесами, идеальное место для наблюдения за природой. Художественно-географический портрет водоема представлен в очерке.

Кордон Егора Ивановича Кириченко, ещё одного героя рассказов писателя, упоминается в очерке «Текущий к Дону Хопёр» как пример лесничьей преданности делу. К приезду В. Пескова Егор Иванович уже умер, но атмосфера места, а также изба лесника сохранялась.

В Хопёрском заповеднике можно заказать посещение экскурсионных маршрутов, для этого понадобится разрешение, его получить

можно в Визит-центре заповедника или оформить на официальном сайте. Кроме того, экспозиция Музея природы познакомит гостей с обитателями фауны заповедника и средой их обитания. Это своеобразное «окно» в дикий мир.

Расстояние от села Углянец до г. Новохоперск составляет около 200–210 км. Время в пути: примерно 3 часа. Вернуться из Новохопёрска в г. Воронеж можно на автобусе, имеются прямые рейсы с автостанции. Время в пути автобусом составляет около 4 часов. Также можно воспользоваться электричкой или поездом дальнего следования со станции Новохопёрск.

Литературно-краеведческие маршруты можно рассматривать как средство более доступного объяснения, конкретизации и иллюстрации жизни и творчества писателя, а также как способ непосредственного знакомства с культурным наследием края, тем самым укрепляя единое культурное пространство страны.

Разработанный авторами план маршрута с подборкой объектов позволяет проследить ключевые этапы жизни и творчества В. М. Пескова. От воронежской редакции «Молодого коммунара», где начинался его путь в журналистике, до заповедных уголков Хопра, где рождались знаменитые строки о природе и людях, – каждая точка на маршруте хранит память о человеке, для которого главной ценностью в жизни была сама жизнь. Песков говорил: «Я счастлив, что родился у речки. Всё, что умею, – это смотреть и рассказывать. Но, может, этого и довольно».

Литература

1. Песков В. М. Речка моего детства / В. М. Песков. – // Усманская межпоселенческая библиотека: [сайт]. – URL: <https://usmanlib.ru/kray/literature/peskov-v-m-rechka-moego-detstva-2> (дата обращения: 14.02.2026).
2. Ткачёва Т. С кепкой и блокнотом: легендарному журналисту и писателю Василию Пескову посвятили книгу, памятник и музей // Российская газета. – 2014. – № 8 – С. 10.
3. Песков В. М. Поле жизни / В. М. Песков // Российская газета. – 2000. – № 3. – с. 8.
4. В Воронеже открыли новый Музей Василия Пескова // Комсомольская правда. – 2025. – № 12 – с. 1.
5. Первый очерк Василия Пескова // Комсомольская правда. – 2018. – № 2. – С. 4.

ТУРИСТСКО-РЕКРЕАЦИОННОЕ ПРОЕКТИРОВАНИЕ ПРИРОДНОГО ПАРКА «СИБИРСКИЕ УВАЛЫ»

С. Н. Соколов

*Нижевартровский государственный университет,
Нижевартовск, Россия*

Туристско-рекреационное проектирование – одна из ключевых задач современных географических исследований. На территории природного парка «Сибирские увалы» выделяются три зоны: заповедная зона, природоохранная и рекреационная. Рекреационные зоны являются важным элементом для комфортного отдыха и экологического просвещения населения

Под туристско-рекреационным проектированием понимается процесс создания проекта – прототипа, прообраза предполагаемого или возможного объекта, состояния, исходя из особенностей туристско-рекреационной деятельности [2]. Таким образом, такое проектирование можно рассматривать на трех уровнях: проектирование объектов туристской индустрии, проектирование продуктов (услуг) туристской индустрии, проектирование развития туристской индустрии в целом на определенной территории [4].

Туристско-рекреационное проектирование – одна из ключевых задач современных исследований [1]. Оно тесно связано с рекреационной географией. Проблемы такого проектирования всегда имеют пространственную ориентацию к определенному типу территории, обладающей значимыми туристско-рекреационными ресурсами.

В настоящее время развитие туризма является важным аспектом в направлении социально-экономической политики для привлечения туристов. Главными проблемами здесь являются развитие объектов туристской инфраструктуры, увеличение потока туристов, а также активизация маркетинга туристско-рекреационных комплексов и зон [6]. В связи с этим достаточно актуальными становятся вопросы поиска ресурсов и возможностей для развития внутреннего туризма.

Для планирования рекреационной зоны на землях особоохраняемых природных территорий (ООПТ), в целях посещения территории туристами был выбран природный парк «Сибирские увалы», расположенный в северо-восточной части Нижневартовского района Ханты-Мансийского автономного округа Югры. Он находится в верховьях р. Сабун на площади 299 620 га. Природно-климатические условия определяют причину малой посещаемости этого района его географическое положение, выражающееся в отдаленности от развитых инфраструктурных объектов [3].

На территориях ООПТ устанавливается дифференцированный режим особой охраны с учетом их природных, историко-культурных и иных особенностей [5]. Исходя из таких особенностей, на территориях природных парков могут быть выделены различные функциональные зоны. На территории природного парка «Сибирские увалы» выделяются три зоны: заповедная зона, природоохранная и рекреационная.

В пределах заповедной зоны (ядра парка) запрещены любая хозяйственная деятельность и рекреационное использование. В природоохранной (буферной) зоне обеспечиваются условия для сохранения природных комплексов и объектов, на ее территории допускается строго регулируемое посещение. Рекреационная зона предназначена для организации экологического просвещения и ознакомления с достопримечательными объектами национального парка, также для отдыха, развития физической культуры и спорта. На нее приходится 39% площади природного парка. Эта зона относится к поймам рек Глубокий Сабун и Сарм-Сабун.

Рекреационные зоны являются важным элементом для комфортного отдыха и экологического просвещения населения. Они представляют собой места, где люди могут наслаждаться природой, проводить свободное время и заботиться о своем физическом и эмоциональном благополучии.

Рекреационные зоны, участки и объекты рекреационного назначения, расположенные в пределах природного парка, выделяются согласно нормативам. Проектирование регламентируется ГОСТ Р 50681-2010 «Туристские услуги. Проектирование туристских услуг». Таким образом, на водном маршруте на территории парка было спроектировано 3 стоянки и учтена база «Глубокий Сабун» с максимальной вместимостью 44 человека. Экологический тур по территории парка включает пешие, лыжные и водные маршруты. Маршруты располагаются между базами природного парка, рассчитаны на 3-4 дня пути (с местами отдыха на 4-5 человек). Самый протяженный маршрут (примерно 90 км) пролегает между базами «Глубокий Сабун» и «Брусовая».

Туристские стоянки в рекреационной зоне природного парка являются необходимыми инженерно-строительными сооружениями и конструкциями, которые обеспечивают и контролируют деятельность туристов на маршрутах с целью комфорта и безопасности людей, а также сохранения природных компонентов природоохранной зоны.

Для планирования туристических стоянок необходимо понимание природных компонентов. Такая стоянка является оборудованным местом для отдыха, на котором туристы чаще всего останавливаются, чтобы комфортно провести ночь или приготовить еду.

Оборудование стоянок производится силами лесничества на основании заданий отдела туризма, экологического просвещения и информационного обеспечения. Стоянки оборудованы навесом или беседкой со столами и скамейками, мусоросборниками или контейнерами для мусора, кострищами, туалетом, информационными стендами. На стоянках предусмотрен речной причал.

Территория природного парка «Сибирских увалов» является уникальным объектом исследования рекреационно-географических особенностей.

Литература

1. Боголюбов В. С., Быстров С. А., Боголюбова С. А. Туристско-рекреационное проектирование. Оценка инвестиций: учебник и практикум для вузов. 2-е изд., испр. и доп. М.: Юрайт, 2020. 256 с.
2. Джанджугазова Е. А. Туристско-рекреационное проектирование: учебное пособие для вузов. 3-е изд., испр. и доп. М.: Юрайт, 2020. 257 с.
3. Коркин С. Е., Коркина Е. А., Сторчак Т. В., Ходжаева Г. К. Геоэкологический мониторинг на территории природного парка «Сибирские Увалы». Нижневартск: НВГУ, 2014. 175 с.
4. Кружалин В. И., Шабалина Н. В., Кружалин К. В. Теоретико-методологические подходы к туристско-рекреационному проектированию и экспертизе проектов туристско-рекреационных кластеров // X международная научно-практическая конференция «Туризм и рекреация: фундаментальные и прикладные исследования». М., 2015. С. 97 – 106.
5. Ржепка Э. А., Середовских Б. А., Соколов С. Н. Экологизация туристско-рекреационной деятельности // Динамика и взаимодействие геосфер Земли: Материалы Всероссийской конференции с международным участием. Томск, 2021. С. 185–188.
6. Ржепка Э. А., Соколов С. Н. Туристский маркетинг и территориальные рекреационные системы сибирских регионов // Азимут научных исследований: экономика и управление. 2023. Т. 12. № 4(45). С. 63–66.

ТУРИСТСКО-ИНТЕЛЛЕКТУАЛЬНАЯ ИГРА КАК ИНСТРУМЕНТ ПОПУЛЯРИЗАЦИИ ПРОИЗВЕДЕНИЙ В. М. ПЕСКОВА

***В. Д. Тушенцов, Н. М. Гайданович, К. С. Киселёва,
У. А. Сафронова, С. Р. Смирнова***

Воронежский государственный университет, Воронеж, Россия

В статье раскрываются вопросы создания туристско-интеллектуальной игры как современного инструмента продвижения литературного творчества В. М. Пескова. Показывается, как игровой формат позволяет перевести знания о природе, истории и личности журналиста в плоскость увлекательного

приключения и личного открытия его как человека с уникальным жизненным опытом. Обосновывается эффективность игры для развития познавательного туризма и формирования запоминающегося литературного туристского опыта на основе творчества писателя-натуралиста, фотокорреспондента, одного из самых известных уроженцев Воронежской земли.

Василий Песков остается образцом «природного журналиста», чья любовь к малой родине сделала его значимой фигурой для всей России. В. М. Песков, как писатель, журналист, фотокорреспондент и краевед, внёс большой вклад в развитие заповедного дела и развития экотуризма в Воронежской области через популяризацию знаний о природе и бережного отношения к ней. Его творчество, прославляющее воронежские леса и степи, сделало его одним из самых известных земляков, настоящим «летописцем» края, сохранившим глубокую связь с родиной до конца жизни.

В. Пескова называют отцом-основателем российской экологической журналистики, его знаменитая книга «Шаги по росе», за которую он получил Ленинскую премию, во многом вдохновлена природой родного края. Он остается для воронежцев примером «нравственного ориентира» и человека, который через свои очерки в рубрике «Окно в природу» и передачу «В мире животных» учил любить малую родину и окружающий мир.

Очерки В. М. Пескова – это призыв к бережному отношению к каждому дереву и животному, что делает его творчество актуальным для экологического просвещения. Произведения писателя-натуралиста служат основой для развития патриотического и нравственного воспитания у молодого поколения через формирование образа природы родного края как части культурного наследия и развитие заботы о природе, ответственности за действия человека.

Авторами статьи предложен один из игровых форматов интеллектуальной просветительской игры, основанной на творческом наследии В. М. Пескова.

Интеллектуальная игра в туризме выступает эффективной альтернативой или дополнением к традиционной экскурсии, она трансформирует участника в активного исследователя. Если классическая экскурсия часто предполагает пассивное восприятие информации в формате монолога гида, то игра делает туриста из слушателя активного исследователя и соавтора собственного опыта [2].

Через систему игровых заданий, основанных на реальных объектах, отмеченных в произведениях автора, игра стимулирует целостное восприятие территории, развивая наблюдательность и личную вовлеченность [4].

Туристская игра может дать возможность расширить знания в области туризма и краеведения, развить интеллектуальные способности участников. Такие игры объединяют игровую и учебную деятельность, требуют применения продуктивного мышления в условиях ограниченного времени и соревнования. Кроме того, игра выполняет несколько функций: познавательную, коммуникативную, воспитательную и развлекательную.

При разработке таких игр важно придерживаться следующих ключевых аспектов:

Уникальность места: игра должна ярко демонстрировать особенности территории – будь то историческое наследие, культурные традиции, природные красоты, способствуя глубокому погружению и формированию эмоциональной связи.

Ориентация на игроков: формат и содержание игры должны быть адаптированы под возраст, уровень знаний и интересы целевой аудитории, чтобы обеспечить максимальную вовлеченность.

Баланс познания и веселья: игра должна быть одновременно познавательной и увлекательной, гармонично сочетая информационные блоки с интерактивными элементами, такими как конкурсы и творческие задания.

Надежность информации: все представленные сведения должны быть точными и актуальными, чтобы избежать негативного влияния на имидж игры и региона.

Активное участие: использование разнообразных интерактивных механик (поиск по карте, сопоставление по фото, логические задачи, сюжетные квесты) делает процесс игры динамичным и запоминающимся.

Сюжетная составляющая: включение повествовательных элементов (биографические события, отрывки из произведений, воспоминания из экспедиций) обогащает игровой опыт.

В итоге успешная реализация проекта-игры зависит от соблюдения принципов идентичности, достоверности, интерактивности и учета целевой аудитории [1, 3].

Авторами статьи с учётом вышеперечисленных аспектов был предложен проект экотуристско-интеллектуальной игры «Окно в мир: По следам произведений Василия Пескова», рекомендуемой для школьников, студентов и всех, кто интересуется творчеством настоящего природного «летописца» Воронежского края.

Концепция игры представляет собой формат, сочетающий в себе стационарный квест, интеллектуальную викторину, дебаты, составление карты, построение маршрута.

Организацию предложенных этапов игры возможно осуществить на территории Воронежского государственного природного биосферного

заповедника имени В. М. Пескова, а также в учебном корпусе № 5 Воронежского государственного университета (ул. Хользунова, 40).

Участники делятся по командам из 4-5 человек и получают маршрутные листы с заданиями. Игра содержит несколько этапов.

Этап 1. Станционная игра-квест «Лесные секреты». Примеры предлагаемых станций.

Станция «Фотоохотник». В. Песков был выдающимся фотожурналистом. Участникам показывают его знаменитые снимки животных, но закрывают часть кадра. Нужно угадать животное или действие по описанию из его очерка.

Станция «Голоса из рюкзака». По цитатам из книг (например, «Птицы на проводах») нужно определить, о какой птице идет речь, и соотнести описание с аудиозаписью её пения.

Станция «Экологическая этика». Игрокам предлагают этическую дилемму из рассказов В. Пескова (например, о вмешательстве человека в жизнь диких зверей). Нужно обсудить и предложить решение, созвучное позиции автора.

Этап 2. Интеллектуальное лото «Заметки натуралиста – журналиста».

Формат для закрепления знаний, полученных после прочтения выбранных очерков. Предлагается несколько категорий и заданий в них. Например, категория – География. Пример задания: В. Песков много писал о Мещёре и заповедниках. Назовите заповедник, о котором он заботился больше всего? (ответ: Воронежский). Категория – Биология. Пример задания: в очерках он часто развенчивал мифы. Почему, по мнению автора, нельзя забирать «брошенных» зайчат из леса? Категория – Цитаты. Пример задания: закончите фразу: «Природа — это не только среда обитания, это наш...» (ответ: «...родной дом»).

«Аукцион деталей»: Игра на внимательность к тексту. Команды соревнуются, кто назовет больше мелких деталей быта или природных примет, упомянутых в конкретном очерке В. Пескова.

Этап 3. Эко-исследовательские игры, направленные на развитие аналитического мышления.

«Защита природы» (дебаты): На основе экологических проблем, поднятых в очерках, проводятся дебаты, где одна команда выступает за прогресс, а другая — за сохранение первозданной природы, используя аргументацию автора.

«Экологический квест»: Построение маршрута по местам, описанным в произведении, например «Шаги по росе», с решением задач на знание флоры и фауны родного края.

«Эко-расследование»: На основе очерка В. Пескова (например, о судьбе семьи Лыковых или о восстановлении популяции зубров) студентам предлагается составить карту экологических и социальных проблем и предложить современные методы их решения.

Этап 4. Квест – «Заповедными тропами»: маршрутная игра, она может проводиться в пределах природного биосферного заповедника, где каждая станция посвящена одному из направлений работы В. Пескова: орнитологии, защите лесов, истории заповедного дела в России.

Организаторы игры могут сочетать этапы и задания исходя из своих конкретных поставленных задач.

Таким образом, игра в познавательном туризме — это интерактивный метод обучения и активного отдыха, сочетающий путешествия с поиском информации, изучением культуры, истории и природы.

Общими основными рекомендациями для проведения предлагаемой интеллектуальной игры является следующее:

- обеспечить чёткое и однозначное понимание всеми игроками правил игры на каждом из этапов. Для этого их можно представить на карточках для каждой команды;

- в ходе игры рекомендуется делать паузы в тех случаях, когда игрокам требуется разъяснение или уточнение своего понимания по тому или иному этапу, вопросы и прочее.

Кроме того, рекомендуется поддерживать дружескую и динамичную атмосферу игры, это позволит удержать внимание игроков, активизировать их деятельность [5].

Также стоит отметить широкий охват целевой аудитории. В культурно-познавательном, а значит и литературном, туризме возраст туристов не имеет определяющего значения, т. к. главным фактором формирования аудитории является схожесть круга интересов [4].

В настоящее время одним из перспективных направлений развития молодежного отдыха является использование игровых технологий в познавательном туризме, внедрение игровых механик и подходов превращает пассивное созерцание в интерактивный процесс, что критически важно для поколения, привыкшего к цифровому взаимодействию. Игровые маршруты помогают привлечь внимание к малоизвестным культурным объектам, которые не входят в стандартные путеводители. Стимулируют формирование «зеленого» поведения и бережного отношения к природе во время проводимых путешествий, а в конечном итоге являются перспективным направлением для развития внутреннего туризма.

В условиях растущего спроса на оригинальные и запоминающиеся туристические впечатления предложенный авторами игровой формат

может занять значимую нишу, стимулируя интерес и притягивая путешественников к посещению описываемых мест, а также продвигать развитие экотуризма в Воронежском крае, превращая классическое литературное наследие В. М. Пескова в современный интерактивный инструмент привлечения туристов.

Литература

1. Луханин И. И. Интеллектуальная игра в образовательном процессе / И. И. Луханин // Актуальные вопросы современной науки и практики: Сборник статей по материалам международной научно-практической конференции, Уфа, 21 декабря 2019 года. Том Часть 2. – Уфа: Общество с ограниченной ответственностью «Научно-издательский центр «Вестник науки», 2019. – С. 136–140.
2. Мичурина Е. А. Геймификация экскурсионного обслуживания (на примере ФГБОУ ВО «Владивостокский государственный университет») / Е. А. Мичурина // Вестник науки. – 2025. – Т. 3, № 12(93). – С. 920–932.
3. Элипханов М. У. История термина «интеллектуальная игра» в педагогике / М. У. Элипханов Ф. О. Дзагурова, М. С. Келехсаева // Известия Чеченского государственного педагогического университета. Серия 1. Гуманитарные и общественные науки. – 2020. – Т. 28, № 2(30). – С. 192–196.
4. Фирсова А. В. Литературный туризм как продукт культурного картирования / А. В. Фирсова // Вестник Удмуртского университета. Биология. Науки о Земле. – 2012. – №2. – 142–148 с.
5. Щербинина С. В. Игровые технологии в туризме и гостеприимстве: учебное пособие / С. В. Щербинина, С. И. Камнев // Воронежский государственный университет. – Воронеж: Издательский дом ВГУ, 2025. – 81 с.

ТУРИСТСКО-РЕКРЕАЦИОННАЯ ПРИВЛЕКАТЕЛЬНОСТЬ ПЕРВОЙ СТОЛИЦЫ СИБИРИ

С. В. Щербинина

Воронежский государственный университет, Воронеж, Россия

В статье отмечен интерес В. М. Пескова к первой столице Сибири. Подчеркнута важность города в контексте региона и страны. Обозначены факторы, которые делают город интересным для посещения, его историко-культурный потенциал, туристско-рекреационные ресурсы, туристическая инфраструктура.

Уголков России, в которых побывал В. М. Песков, множество. Посещал он дважды и первую столицу Сибири. Город, который никого не оставляет равнодушным. Красота построек, памятники истории, прекрасные ландшафты нашли отражение в его авторских фотографиях.

Одной из главных в настоящее время причин для туристов поехать в Сибирь по собственной воле и провести там необычный уикенд является

«сибирская природа» – бескрайние просторы. Понять и почувствовать на берегу Иртыша у слияния с Тоболом, смотря вдаль с высокого Троицкого мыса, как велика наша страна, и сколько еще неизведанных мест в ней.

Российскую Федерацию тяжело представить без этого региона, который составляет около 77% её территории, является ключевым ресурсным, экономическим и геополитическим фундаментом России, обеспечивает страну подавляющей долей газа (95%), нефти (89%), угля (80%) и цветных металлов – Сибирь.

Завоевал Сибирь для России казачий атаман Ермак Тимофеевич. Его Сибирский поход (1581–1585 гг.) на территорию Сибирского ханства с отрядом организованным купцами Строгановыми, разгромил войско хана Кучума в бою на Чувашском мысу на берегу реки Иртыш, в окрестностях нынешнего г. Тобольска и взял столицу Сибирского ханства, Кашлык (Искер), это и положило начало русскому покорению, присоединению и освоению Сибири.

Летом 1587 года, в праздник Св. Троицы, отряд воеводы Данилы Чулкова на высоком мысу (Троицкий мыс) у слияния рек Тобола и Иртыша заложил деревянную крепость. Выбор места обеспечивал стратегическое преимущество и контроль над водными путями. Первой городской постройкой стала Троицкая церковь, а мыс был назван Троицким. Тобольский острог (первоначально известный как «Троицкий городок») стал вторым в Сибири. Тюменский острог, далее выполнявший транзитные и оборонительные функции, был заложен на год раньше. Тобольск до конца XIX века был первым, главным городом Сибири. А с 1708 года до 1920-х – еще и столицей сперва Сибирской, а потом Тобольской губернии, которая простиралась до Тихого океана. Занимая выгодное географическое положение на реках Иртыш, Тобол, Обь, он был связан со многими регионами Сибири и Азии. Особо частыми гостями Тобольска были купцы из Москвы и Бухары, Китая и Джунгарии. Многие десятилетия стержнем материального благосостояния города была «мягкая рухлядь» – пушнина. Из него вывозилось много даров щедрой сибирской природы: высококачественные рыбные консервы и балыки, меха и шкуры, мясо и дичь, мамонтовая кость, кедровые орехи, грибы и дикая ягода.

«Город с богатейшей историей», «духовная столица Сибири», «стольный град», «жемчужина» Сибири – каких только статусных наименований нет у Тобольска. Своеобразная прелесть и зрелищность его заключается в удивительной соразмерности зодчества и природы. Путешественник, выйдя на мыс за кремлевские стены, обмирает от шири открывшегося пространства нижнего города с вертикалями барочных храмов и огибающей город реки, с далями Заиртышья. Крайней точкой ооёма этого

грандиозного зрелища является далекий силуэт Чувашского мыса, у подножия которого состоялось в XVI веке историческое сражение.

Василий Песков приезжал в г. Тобольск дважды. В 1966 году, работая над книгой “Отечество”, он побывал в первой столице Сибири, где запечатлел на пленку, по его словам, “лебединую красоту кремля”. Кремль – это каменная икона казакам-первопроходцам, которые прошли до Тихого океана, и шли именно через Тобольск. Древнему городу В. Песков посвятил специальный репортаж. А в марте 2007 года, воспользовавшись приездом в Ишим, в окрестностях которого искал корни семьи Лыковых – героев знаменитого “Таежного тупика”, он вновь решил встретиться с древним стольным градом Сибири, так восхитившим его в первую поездку. Журналист и путешественник побывал в кабинете-музее Николая II, единственном в Сибири Тобольском каменном кремле, Абалакском мужском монастыре, на Завальном кладбище поклонился праху знаменитого поэта-сказочника П. Ершова. Прославленный журналист России, автор лирических зарисовок о природе, человеке и стране отмечал, что нашел в Тобольске темы для новых творческих работ.

Д. С. Лихачев говорил: «Государство – это единство природы, народа и культуры». Про туризм ничего не сказано. Но именно это – природу, народ и культуру хотят видеть современные туристы. Есть три места в мире, где обязательно показывают вид, панораму города сверху: Дубровник, Иерусалим и Флоренция. У Тобольска очень эффектный природный вид сверху, на особом историческом месте возвышенной части Алафейской горы – Троицкий мыс, откуда открывается уникальная панорама города, его называют Ангелом Сибири, потому что он во все века поражал своей ангельской красотой. В объектив фотомастера В. М. Пескова попала эта красота и главные символы города. Снимал он не только архитектуру (Софийско-Успенский собор, крепостные стены), но и повседневную жизнь города, его «старину» и природное окружение у слияния рек Тобола и Иртыша. Авторские снимки выполнялись в черно-белой гамме, что подчеркивало суровость и величественность исторических памятников Тобольска. Фотоснимки и очерки о Тобольске вошли в сборник «Путешествие с молодым месяцем». В этой книге В. М. Песков описывает свои впечатления от первой столицы Сибири, сопровождая текст авторскими фотографиями достопримечательностей, местных жителей и природных ландшафтов [3].

Тобольск изобилует богатейшими и интереснейшими природными достопримечательностями. Город располагается на стыке средней и южной тайги, в трех флористических районах, а также на мощном геоморфологическом рубеже – южной границе Тобольского матери-

ка. Необычная для Западно-Сибирской низменности геоморфология: возвышенность Тобольский материк с перепадами высот до 45 и более метров, крутые склоны (до 45°) с глубокими логами, прекрасные видовые площадки на величавое течение Иртыша с его излучинами, низкое левобережье с многочисленными озерами и протоками. В формировании пойменных ландшафтов участвовали не только реки Иртыш и Тобол, но и их притоки, старичные озера, пойменные болота. Пойменные ландшафты Тобольска всегда привлекали людей других регионов, а в сочетании с Тобольским материком придают городу большее разнообразие и контраст.

В настоящее время на территории города Тобольска располагается три ООПТ, это памятники природы - комплексный памятник природы регионального значения «Киселевская гора с Чувашским мысом», комплексный памятник природы регионального значения «Панин бугор» и ландшафтный памятник природы регионального значения «Окрестности дома отдыха «Тобольский». Кроме того, ещё два размещаются на территории Тобольского района, это «Карташовский бор» и «Медянская роща» [2].

Древняя столица Сибири когда-то была одним из самых многолюдных и разноязычных городов России, где наряду с коренным татарским и русским населением жили бухарцы, китайцы, украинцы, литовцы, поляки, шведы, немцы и многие другие национальности. «Град городов сибирских» имел согласие между представителями различных вероисповеданий, и несмотря на государственную религию – православие – на территории города вполне мирно сосуществовали разные религиозные конфессии. В 1994 году Священный синод Русской православной церкви удостоивает Тобольск наряду с Москвой и Петербургом статуса одного из трех главных духовно-образовательных центров России. Духовное управление мусульман Сибири и Дальнего Востока на съезде в 1997 году утверждает Тобольск в качестве своей столицы. Сердце сибирской земли — город Тобольск был и остается духовным центром России. История полностью подтверждает право древнего города быть одной из культурно-духовных, туристских доминант Сибири.

Историческое наследие – туристический потенциал Тобольска. Об особом геополитическом положении города говорят многие исторические факты. Так, В. Горохов приводит следующий факт, подчёркивающий высокий статус Тобольска не только в масштабах России, но и всего мира: на географических картах мира в XVIII–XIX веках «обязательно отмечались только три российских города: Москва, Санкт-Петербург и Тобольск» [1]. С Тобольска начиналась история Сибири, на этой земле появились первый и единственный на Урале белокаменный

Кремль, первая мастерская изделий из мамонтовой кости (1874), первая Сибирская епархия (1620), первая школа иконописи (1620), первый драматический театр (1705), первый краеведческий музей, впервые на сибирской земле зарождались и другие организации. В Тобольске увидели свет три сибирских летописи. А еще были первая губернская газета, первая в Сибири картинная галерея, первое народное училище. Тобольская губерния является родиной Дмитрия Менделеева, Григория Распутина, ассоциируется со ссылкой царской семьи Романовых, жизнью и ссылкой других знаковых личностей: А. Алябьева, Ф. Достоевского, В. Перова, П. Ершова, Б. Грабовского, декабристов. До сих пор памятен колокол из Углича — он прибыл в Тобольск в качестве пленника.

Город активно развивается как центр познавательного туризма, привлекая гостей со всей страны ключевыми достопримечательностями: Тобольский кремль, единственный каменный кремль в Сибири, включающий Софийско-Успенский собор, Дворец наместника, Гостинный двор и другие постройки. В зданиях кремля расположены различные музеи и экспозиции. Музей семьи императора Николая II расположен в здании бывшего губернаторского дома, где в ссылке проживала царская семья. Музей предлагает богатую экспозицию о последних месяцах жизни Романовых. Тематический парк «Тобол». Здесь воссоздана атмосфера русского поселения XVII века. Парк использовался как место съемок одноименного фильма и сериала. Туристический комплекс «Абалак» находится в 20 км от Тобольска, на высоком берегу Иртыша. Комплекс воссоздает атмосферу средневековой Руси, рядом расположен исторический Абалакский Свято-Знаменский мужской монастырь.

Важной задачей на сегодняшний день в стране является поиск перспективных направлений внутреннего туризма. Одним из приоритетных направлений его развития является событийный туризм. В настоящее время в Тобольске реализуется целый ряд мероприятий всероссийского и международного уровня событийного характера, которые являются важной частью городской жизни и способствуют социальному, культурному и экономическому развитию, являются инструментом социального взаимодействия и продвижения города. Можно выделить международный фестиваль исторической реконструкции «Абалакское поле», «Лето в Тобольском кремле», фестиваль «Царские дни в Тобольске», «Уха-Царица», национальный татарский праздник Сабантуй, всероссийский фестиваль косторезного искусства «Тобольск — город мастеров». Немаловажное место в этом ряду занимает фестиваль историко-культурного наследия сибирских татар «Искер-джиен». Джиен — старинный национальный праздник татарского народа. Мероприятие включает в себя

ярмарку, концерт, национальные спортивные состязания, соревнование народных умельцев, совместное угощение.

В 2024 году прошло 35 крупных мероприятий с участием в них более 160 тысяч человек. В 2024 году фестивали «Лето в Тобольском кремле» и «Абалакское поле» получили признание на всероссийском уровне: гран-при и 2 место на Национальной премии в области событийного туризма Russian Event Awards. Тур «В Сибирь по своей воле» получил гран-при и победил в номинации «Первый из лучших 2024» на Международном форуме-выставке по туризму в Москве. В 2025 году результаты мероприятия, проводимого в соответствии с задачами нацпроекта «Туризм и гостеприимство» — премия «Russian Event Awards» подтвердила статус Тобольска как одного из лучших городов событийного туризма. Тобольские проекты завоевали награды в различных номинациях. Фестивали «Кофе. Искусство. Шоколад» и «Абалак Рок Фест» получили первые места в номинации «Лучшее туристическое событие в области культуры и искусства». Культурный проект «Сибирские сезоны в Тобольске» занял второе место в той же категории. Фестиваль «Уха-Царица» удостоен третьего места как «Лучшее туристическое событие в гибридном формате». Парк-отель «Абалак» получил гран-при в номинации «Лучшая природно-рекреационная зона». А фестиваль «Мастера Сибири» вышел в финал среди «Лучших событий по популяризации народных промыслов».

Туристический поток в древнюю сибирскую столицу демонстрирует стабильный рост. В 2006 году Тобольск посетило 143 тыс. туристов, в 2018 году 229,5 тыс. человек. По данным областного департамента потребительского рынка и туризма, в 2019 году приехало более 253 тыс. человек, в 2020 году почти 105 тыс. чел., в 2023 году 335,7 тыс. человек. По итогам 2024 года около 370 тыс. гостей. На 12% выросло число авиапассажиров. По плану к 2030 году турпоток может вырасти до 850 тыс. человек. Отмечается, что большая часть гостей приезжает из муниципалитетов Тюменской области (50,7%), Ханты-Мансийского автономного округа — Югры (12,66%), Свердловской области (6,98%), Ямало-Ненецкого автономного округа (4,28 %), Омской области (4,34 %) и Пермского края (1,9%). До 2022 года город принимал путешественников из других стран: Эстонии, Германии, Швеции, Франции, Украины, Белоруссии, Таджикистана, и Узбекистана.

Путь к Тобольску для жителей Центральной России чаще всего начинается в Тюмени. От столицы области до Тобольска, где сегодня живет порядка 103 тыс. человек, ехать около трех часов на машине по хорошей дороге. Значительно повысил транспортную доступность региона современный аэропортовый комплекс, построенный компанией «Сибур» в 2021 году. В аэропорту «Ремезов» действуют 11

направлений: Москва, Казань, Новый Уренгой, Нижнекамск, Санкт-Петербург, Омск, Самара, Сургут, Уфа, Екатеринбург, Новосибирск. Пропускная способность нового аэропорта составляет до 380 человек в час. Своё название он получил в честь «сибирского Леонардо Да Винчи» – тобольского архитектора, художника, историка, картографа, литератора, этнографа, географа и краеведа Семёна Ремезова. Взлетно-посадочная полоса в аэропорту одна из самых ровных в России.

По информации на 2025 год, Тобольск активно развивает инфраструктуру для приёма гостей. В распоряжении туристов 59 отелей и хостелов. Для путешественников работают 24 гостиницы и 27 хостелов, общий номерной фонд которых составляет 1185 номеров и более 5,1 тыс. койкомест. Ведётся строительство туристического комплекса «София-Инвест» со SPA-центром и отелем 4* на 120 номеров в Нижнем посаде, а также гостиничного комплекса категории 4* COSMOS на 120 номеров.

По данным администрации города, средний чек туриста с учетом транспортных расходов и проживания варьируется от 3 до 23 тыс. руб., средняя длительность пребывания гостей в городе — 2,5 суток. Путешественники из Москвы, Санкт-Петербурга и Центральной Сибири проводят в городе 3-4 дня. Они тратятся в Тобольске больше прочих, их средний чек составляет 4-6 тысяч рублей в день на человека.

В городе реализуется программа «Тобольск настоящий», в неё включён мастер-план формирования туристического каркаса Нижнего и Верхнего посадов, на территории которых расположены около 260 объектов культурного наследия. По задачам программы с 2025 до 2030 года планируется обустроить городскую набережную с Центром впечатлений, пляжем, рестораном на 100 мест, семейным кафе и причалом для водного транспорта. Также в планах возведение нового концертного зала. К настоящему времени у города сложился лаконичный туристический образ: «Ключ к Сибири».

Сегодня в Тобольске расположено крупнейшее в мире предприятие российской нефтегазохимии – «ЗапСибНефтехим», его промзона стала центром притяжения нового туризма – промышленного, знакомящего с современным производством и экологией. Для планирования поездки и получения актуальной информации можно посетить официальный туристический портал города-музея VisitTobolsk или Visittumen.

Таким образом, приоритетными направлениями развития туризма в Тобольске являются событийный, познавательный, промышленный, спортивный туризм, развитие речных прогулок по Иртышу. Привлекательность города для туристов и его потенциал на туристическом рынке в первую очередь заключен в его культурно-духовных истоках, красоте и уникально-

сти природного места своего основания, историческом наследии в сочетании с редкой и разнообразной архитектурой в стиле сибирского барокко.

Литература

1. Горохов В. Форпост России за Уралом / В. Горохов // Тюменские известия. – 2008. – № 167 (4670). – С. 2.
2. Мирюгина Т. А. Памятники природы Тобольска и Тобольского района / Т. А. Мирюгина, Л. А. Шешукова, Б. С. Харитонцев. – Тобольск: Полиграфист, 2009. – 228 с.
3. Песков В. М. Путешествие с молодым месяцем / В. М. Песков – М.: Молодая гвардия, 1969. – С. 87–93.

Социально-экономические аспекты развития регионов

ПОПЫТКА СОЦИАЛЬНО-ЭКОНОМИКО-ГЕОГРАФИЧЕСКОГО АНАЛИЗА СЕЛА ОБАРДЗИ (ТЕКУЩАЯ СИТУАЦИЯ И ТЕНДЕНЦИИ РАЗВИТИЯ)

К. Алексанян, О. Аветисян, В. Алексанян

Ереванский государственный университет, Ереван, Армения

Малые села, такие как село Обардзи Лорийской области, мало изучены в социально-экономическом и географическом аспекте, а связи между современным положением экономического развития села и тенденциями развития научно не обоснованы. Поэтому задача состоит в том, чтобы проанализировать современное состояние динамики населения и экономического развития села, выявить особенности и закономерности, которые позволят правильно оценить современное положение экономики села и тенденции экономического развития.

Село Обардзи, основанное в начале XIX века, занимает центральное экономико-географическое положение в Лорийской области и находится на юго-восточной окраине Степанаванского района. Первоначально в нём проживал 31 человек (1831), что составляло очень малую долю (0,27%) от 11 130 жителей Лорийской области того времени (Потосян А., 2022).

К 2022 году население села выросло до 761 человека, что составляет 0,36% от нынешней численности населения (212 000 человек) Лорийской области. Около 80% сельских населённых пунктов Лорийской области расположены на высоте 1200–1800 м, где сосредоточено 76% населения (Потосян А., 2022).

Село Обардзи находится на высоте 1350 м над уровнем моря (Авагян Г., 2001). Оно имеет благоприятное географическое положение в коммуникационном отношении, находясь всего в 10 км от ближайшего города Степанаван.

Для проведения социально-экономико-географического анализа села Обардзи, позволяющего корректно оценить текущее положение и тенденции развития, нами был использован ряд методов. В частности, количественные, статистические, сравнительно-географические и теоретические методы позволили на основе анализа числовых данных создать графики и таблицы, отражающие многообразие данных.

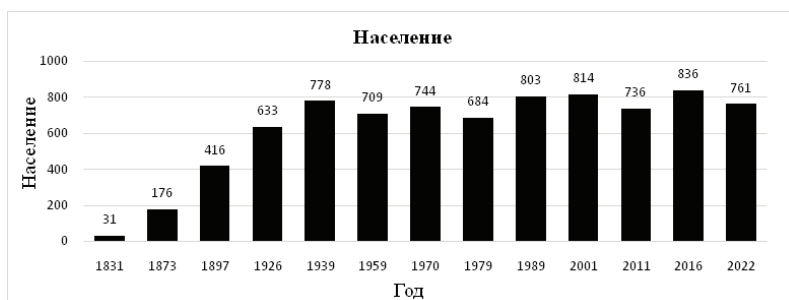
Динамика населения в селе Обардзи с 1831 по 2022 год имела следующую картину. Числовые данные, взятые из различных источников

(Потосян А., 2017, Акопян Т., 1991, 5), показывают тенденции роста и снижения в виде таблицы и графика.

Таблица 1. Динамика численности населения в селе Обардзи

Год	1831	1873	1897	1926	1939	1959	1970	1979	1989	2001	2011	2016	2022
Насе- ле- ние	31	176	416	633	778	709	744	684	803	814	736	836	761

Рисунок 1. Динамика численности населения (составлено авторами)



Заметно, что динамика населения в этой деревне претерпела различные фазы изменений.

а) С 1831 по 1939 год наблюдался значительный рост населения (примерно на 750 человек).

б) С 1939 по 1979 год наблюдалось сокращение населения (примерно на 100 человек).

в) С 1979 по 2001 год в деревне было зафиксировано увеличение населения всего на 30 человек, впервые превысив отметку в 800 человек.

г) Максимальной численности населения в 836 человек деревня достигла в 2016 году.

По нашему мнению, данные показатели динамики населения обусловлены неудовлетворительными условиями организации социально-экономической, культурно-бытовой и культурной жизни, отсутствием малых промышленных предприятий, а также войной, последствиями землетрясения и определенными политическими реалиями.

Естественно, что изменения численности населения существенно связаны с экономикой. Наиболее актуальной и ключевой задачей географической науки в современный период считается объединение теоретических представлений о природе, населении и экономике, преодоление противоречий и разобщённости между ними (Валесян Л., 2004). Ведущей отраслью экономики села Обардзи является сельское

хозяйство с его подотраслями: земледелием и животноводством. 302 га пашни и 76 га сенокосов [5] создают благоприятные условия как для земледелия, так и для животноводства.

Растениеводство представлено выращиванием зерновых, кормовых культур, овощеводством и садоводством. Жители занимаются выращиванием пшеницы, ячменя, картофеля, кукурузы, овощных культур, а также малины. Их удельный вес и распределение на территории села показаны на диаграмме [5] (см. рис. 2).

Каждая из 160 семей села может заниматься развитием отдельных узких направлений, в частности выращиванием малины, производством фруктовых соков и водки.



Рисунок 2. Распределение пахотных земель (составлено авторами на основе данных администрации села Обардзи)

Численность населения села и состояние экономики позволяют решать проблемы растениеводства за счёт правильного и целевого использования внутренних ресурсов, создания малых промышленных предприятий на сельскохозяйственной основе с широким применением современных информационных технологий.

По мнению Г. Гспояна, результаты частной оценки природных условий и ресурсов сельского хозяйства дают возможность получить данные по отдельным хозяйствам (Гспоян Г., 1988). Это заметно и на примере села Обардзи.

Климат села Обардзи, суровый зимой и прохладный летом (в среднем +18°C), несмотря на недостаточное количество осадков (максимум 135 мм), благоприятен для развития растениеводства. Имеющиеся показатели [5] дают представление об объёмах производства сельскохозяйственных культур в селе (см. табл. 2).

По мнению Д. Погосяна, факторами, ограничивающими использование земель в сельскохозяйственных целях, являются каменистость горных склонов, уклоны, степень эродированности, рельеф и неровная структура, которые существенно влияют на разнообразие сельскохозяйственных культур и плодов, а также на многоотраслевность сельского хозяйства (Погосян Д., 1986).

Таблица 2. Показатели урожайности в селе Обардзи (составлено авторами на основе данных администрации села Обардзи)

N	Культура	Площадь, га	Урожайность, ц
1.	Озимая пшеница	120	3600
2.	Яровой ячмень	36	60
3.	Овес	12	300
4.	Картофель	50	500
5.	Кукуруза	10	2200
6.	Многолетние насаждения	28	1400

Другой важной сферой занятий населения является животноводство, где основное внимание уделяется разведению крупного и мелкого рогатого скота, птицы, свиноводству и пчеловодству, а также отчасти коневодству.

Таблица 3. Животноводческая отрасль в селе Обардзи (составлено авторами на основе данных администрации села Обардзи)

Направления в животноводческом секторе	Количество
Количество ферм с поголовьем скота и без него	199
Количество отсутствующих ферм	39
Поголовье крупного рогатого скота	445
Количество свиней	464
Количество овец	288
Количество лошадей	11
Количество птиц	1248
Пчелиные колонии	233

Данные по распределению направлений растениеводства и животноводства показывают, что население села Обардзи в решении своих хозяйственных задач особое внимание уделяет разведению крупного и мелкого рогатого скота, свиноводству, птицеводству, выращиванию зерновых культур и картофеля. Особое внимание уделяется также пчеловодству. Имеющиеся 233 пчелиные семьи при благоприятных климатических условиях могут давать до 5 тонн и более меда в год, что является серьезным финансовым и дополнительным стимулом и поддержкой

для населения села. Это основные отрасли, которые обеспечивают эффективную организацию экономики села, жизнеобеспечение людей, решение вопросов повышения качества жизни, правильное согласование и сочетание позитивных и негативных характеристик отраслей экономики.

Выводы. Приняв во внимание тенденции динамики населения и экономического развития села Обардзи и проанализировав сложившуюся ситуацию, мы пришли к ряду выводов.

Наряду с ростом численности населения и благодаря правильному использованию трудовых ресурсов в отраслевых направлениях, село Обардзи может перейти к новым темпам развития, увеличив объемы производства продукции растениеводства и животноводства, тем самым обеспечив рост в социальном и экономическом уровнях.

Увеличение производства пшеницы, занимающей более 50% посевных площадей села, возможно за счет посева новых яровых и озимых сортов, на что указывают данные урожайности.

Увеличение объемов производства кормовых культур также будет стимулом для развития животноводства, в частности увеличения поголовья крупного и мелкого рогатого скота. Анализируя приведенные в тексте данные, можно утверждать, что существующий потенциал в этих сферах имеет серьезные тенденции развития.

Климатические условия и богатая растительность села, продукты местного производства (яйца, сыр, мясо) и фрукты благоприятствуют развитию сельского туризма. В этой сфере село имеет большой, но неиспользованный потенциал.

С учетом наличия лесных массивов в окрестностях села Обардзи можно удвоить объемы свиноводства, так как это прибыльная и востребованная отрасль.

Организация современного, умного хозяйства, с правильным учетом местных особенностей растениеводства и животноводства, является эффективным и целенаправленным путем развития села Обардзи.

Литература

1. Гспоян Г. М. Комплексная оценка природных ресурсов сельского хозяйства Армянской ССР, Ереван, 1988, 213 с.
2. Акопян Т., Барсебян Г., Мелик-Бахсян Ст., Словарь топонимов Армении и сопредельных регионов, Ереван-1991, том 3, с. 427.
3. Атлас населенных пунктов Республики Армения (ред. Г. Авагян), Э-2001, 100 стр.
4. Основные итоги сельскохозяйственной переписи 2014 года Республики Армения (Национальная статистическая служба), Ереван, 2016, 415 с.
5. Статистические данные сельской администрации села Обардзи.
6. Маргарян В., Алексанян К., Мурадян З. Оценка агроклиматических предпо-

сылок технических культур (на примере Республики Армения), Научный вестник ЕГУ (Геология и география): Ереван, 2021, N55 (2), с. 120-128.

7. Потосян А. Г., Сельское население и населенные пункты Республики Армения, Э-2017, 465 с.

8. Потосян А. Г., Экономическая и социальная география Республики Армения, Э-2022, 545 с.

9. Погосян Д. А. Сельскохозяйственная оценка природных ресурсов территорий Армянской ССР. Ереван, 1986, 221 с.

10. Валесян Л. О. Методологические и теоретические основы географических наук: Ереван, 2004, 264 с.

ДИНАМИКА УРОВНЯ ЖИЗНИ НАСЕЛЕНИЯ СВЕРДЛОВСКОЙ ОБЛАСТИ

И. С. Баранова

*Уральский государственный педагогический университет,
Екатеринбург, Россия*

В статье анализируется динамика уровня жизни населения Свердловской области по ряду социально-экономических показателей. Рассматриваются негативные последствия пандемии и событий политического и экономического характера для данного российского региона. Представлены возможные направления дальнейшего развития и стабильного повышения уровня жизни людей.

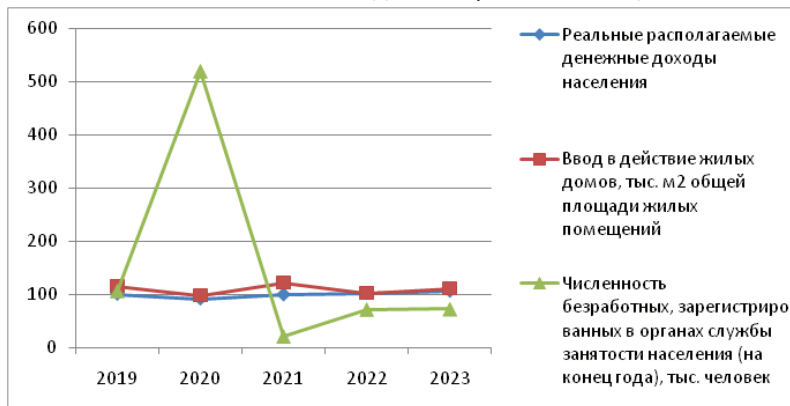
В современных условиях исследование уровня жизни населения продолжает оставаться актуальным как для полноценного анализа социально-экономического положения страны, так и для формирования плана действий государственной политики в социальной и демографической сферах. Творчество Василия Михайловича Пескова тесно связано с темой взаимодействия общества и природы. Песков затрагивал проблемы экономической и социальной сфер, имеющие негативные последствия для уровня жизни населения. В своих работах он не игнорировал экологические и экономические условия. Как журналист, внёс вклад в разработку концепций, позволяющих осуществлять устойчивое развитие территорий.

Понятие «уровень жизни» отражает меру удовлетворенности реальных нужд населения объемом товаров и услуг за определенный период времени. Как главный показатель оценивания социально-экономического развития уровень жизни определяет место государства в мировой экономике. Поскольку уровень жизни включает целый ряд критериев, методика его оценивания должна носить комплексный характер. Группы показателей уровня жизни населения характеризуют доходы и расходы, жилищные условия, занятость населения, развитость инфраструктуры и пр. [2].

Уровень жизни населения в достаточной мере отображается реальными располагаемыми денежными доходами населения. Информация, приведенная на рисунке, свидетельствует о том, что показатель доходов в значительной мере зависит от экономической ситуации и в стране, и в мире (рис. 1). В 2020 году ограничительные меры, введенные для предотвращения распространения опасного вируса, нарушили торговые связи, усложнили работу многих предприятий, снизили потребительский спрос. Этот же год характеризуется падением доходов населения и крайне высокой численностью безработных в Свердловской области.

Рис. 1. Динамика некоторых социально-экономических показателей уровня жизни населения Свердловской области в 2019-2023 гг., в процентах к предыдущему году. (источник: сост. авторами по: Итоги социально-экономического развития Свердловской области' 2024. Статистический сборник./ Управление Федеральной службы государственной статистики по Свердловской области и Курганской области. – Екатеринбург, 2024 – 82 с.

Значительное количество людей без работы в обществе способ-



ствует ухудшению материального положения как самих работников, так и их иждивенцев. В результате мероприятий по изоляции от вируса (режим нерабочих дней и удалённая работа) ряд предприятий был вынужден приостанавливать работу, сокращая персонал, либо ликвидировать производство. В Свердловской области численность официально зарегистрированных безработных в 2020 г. по отношению к предыдущему году выросла в 5 раз. С 2021 г. наблюдается восстановление нормальной деятельности экономики, что нашло отражение в повышении доходов населения и снижении уровня безработицы.

В прямой зависимости от состояния экономики находится жилищное строительство. В 2020 г. в Свердловской области наблюдалось снижение ввода в действие новых жилых домов. Обеспеченность жильем является важной частью оценки уровня жизни населения. Приостановка строительства жилых помещений со всеми видами благоустройства имеет отрицательные последствия, не позволяя части населения улучшить свои жилищные условия. Пандемия коронавируса спровоцировала серьезные социально-экономические трудности. Тем не менее после прекращения мер по самоизоляции Свердловская область показала положительную общую динамику по увеличению площади жилых помещений [1].

Дальнейшие действия по повышению уровня жизни населения должны быть направлены по выделенным основным группам показателей оценки. Необходимо увеличить расходную часть бюджета для поддержки социальными выплатами наиболее уязвимых слоев населения (малоимущие и безработные), сдерживать инфляцию и повышать прожиточный уровень. Требуется контроль государства за различиями в доходах разных социальных групп, чему способствует внедренная в России в 2025 г. прогрессивная шкала налогообложения. Кроме того, необходимо последовательно улучшать жилищные условия населения, помогая семейной ипотекой, выплатами многодетным семьям на погашение ипотеки, подъёмом жилищного строительства.

В Свердловской области устойчивому повышению уровня жизни способствует реализация федерального проекта «Профессионалитет» (подготовка специалистов по востребованным профессиям); цифровизация в здравоохранении (внедрение технологий ИИ, улучшение сервисов, оформление электронных свидетельств), образовании (государственная информационная система «Единое цифровое пространство», реестр цифровых профилей участников образовательных отношений), социальной сфере (реализация проекта по обеспечению доступа к сети Интернет в населённых пунктах с численностью жителей от 100 до 500 человек, системы видеонаблюдения и терминалы для безналичной оплаты проезда) и государственном управлении («Электронное правительство», «Единая система учёта и контроля за движением транспортных средств»).

Литература

1. Лекандина Д. Г. Статистика социально-экономического развития Свердловской области в постковидное время / Д. Г. Лекандина // Молодой ученый. — 2023. — № 22 (469). — С. 191–194. — URL: <https://moluch.ru/archive/469/103444>
2. Фаттахов Р.В., Строев П.В. Анализ подходов к оценке уровня жизни населения // Векторы благополучия: экономика и социум. 2023. №4 (51). URL:

РОЛЬ ГОСУДАРСТВА В ПОВЫШЕНИИ КАЧЕСТВА ЖИЗНИ ЛЮДЕЙ СТАРШЕГО ВОЗРАСТА В СИСТЕМЕ СОЦИАЛЬНО-ЭКОНОМИЧЕСКОГО РАЗВИТИЯ РЕГИОНОВ

Д. Р. Гедуадже

Адыгейский государственный университет, Майкоп, Россия

В данной статье рассматриваются основные направления деятельности государства, направленные на повышение качества жизни людей старшего возраста; виды и формы социально-экономической поддержки регионов.

Актуальные проблемы повышения качества жизни людей старшего возраста напрямую связаны с мерами поддержки, осуществляемыми на различных этапах государственной деятельности. В Российской Федерации на протяжении многих лет детально исследуется данный вопрос, рассматриваемый с точки зрения тех или иных аспектов общественной жизни.

В творчестве Василия Пескова приведено множество примеров повседневных забот и качества жизни людей, проживающих в отдаленных частях страны. Обращаясь к работам известного журналиста, мы можем отметить важность «разумного и доброго согласия» не только с природой, но и с социальной структурой, которая так или иначе определяет качество жизни населения.

Понятие «качество жизни» рассматривается множеством исследователей под углом различных наук, проанализировав которые, можно сделать вывод о том, что данным определением обозначают сбалансированное соотношение между:

1. Показателями, отражающими степень удовлетворения основных потребностей человека, то есть возможность получать образование по востребованным профессиям, доступность качественных медицинских услуг, достаточное количество рабочих мест, возможность для всестороннего развития и так далее.

2. Показателями, характеризующими реализацию жизненных планов и стратегий человека, то есть стремление к росту своих потребностей, возможность реализации различных идей, свобода в выборе профессии и заработка и тому подобное.

Следует обратить внимание, что в качестве базы «Стратегии действий в интересах граждан старшего поколения в Российской Федерации до 2025 года» к «гражданам старшего поколения условно относятся: граждане с 60 до 64 лет – это достаточно активные в экономическом и социальном плане люди, продолжающие осуществлять трудовую деятельность; граждане с 65 лет до 80 лет – это, как правило, люди менее активные, многим из которых требуется медицинская помощь и социальные услуги; граждане старше 80 лет – это, как правило, люди имеющие множественные проблемы со здоровьем и зачастую нуждающиеся в уходе и помощи» [1].

Таким образом, можно отметить значительную роль государства в повышении качества жизни людей старшего возраста, так как наблюдается тенденция, направленная на создание различных мер поддержки, реализуемых как самим государством напрямую, так и подчиненными ведомствами.

В настоящее время можно с уверенностью говорить о том, что государство в полной мере затрагивает основные сферы жизнедеятельности всех категорий населения, в том числе пожилых граждан, тем самым обеспечивая поэтапное повышение качества жизни, через определенные меры поддержки.

Стоит отметить, что несмотря на широкий спектр различных программ, реализуемых на законодательном уровне, государство предоставляет возможность и общественным организациям предлагать и внедрять собственные формы взаимодействия с людьми старшего возраста.

Ежегодно, на федеральном и региональном уровне, проводятся грантовые конкурсы, позволяющие улучшить положение различных категорий граждан. Одним из основных направлений неизменно выступает повышение уровня жизни пожилых граждан. Так, государство выделяет средства, которые должны быть направлены на реализацию предложенной идеи.

Такие заявки проходят тщательный экспертный анализ, позволяющий определить степень реализуемости данного проекта по различным критериям. Рассмотрим подробнее такой вид поддержки на примере социального проекта «Ключ к долголетию: интеллектуально-творческие активности для пожилых граждан», который был реализован в рамках грантового конкурса на развитие гражданского общества Республики Адыгея в 2024 году.

«Ключ к долголетию» направлен на повышение уровня социальной адаптации граждан пожилого возраста средствами включения их в различные виды интеллектуально-творческой деятельности [2]. Так, организуя активное включение людей старшего возраста в различные

виды активностей, получилось предотвратить когнитивные нарушения, улучшить качество жизни, повысить самооценку и социальную активность данной категории граждан.

В данном проекте были задействованы различные направления по улучшению различных аспектов жизнедеятельности людей старшего возраста. В первую очередь была организована деятельность, позволяющая включить данную категорию граждан в интеллектуальные виды активностей, благодаря чему была создана база, позволяющая предотвратить риски социально значимых заболеваний, таких как деменция и др.

Кроме этого, был задействован физический аспект, направленный на улучшение общего самочувствия в ходе проводимых мероприятий. Проведение оздоровительных разминок позволило не только снять усталость, но и обеспечить расширение круга общения, в ходе включения в групповые форматы деятельности.

Таким образом, проанализировав вышесказанное, мы можем с уверенностью говорить о том, что государство играет ключевую роль в процессе повышения качества жизни людей старшего возраста.

Необходимо учитывать, что данный процесс носит комплексный и регулярный характер, тем самым затрагивая и улучшая различные аспекты жизнедеятельности данной категории граждан. Реализуя в полной мере уже имеющиеся программы, а также апробируя новые инструменты и технологии, можно добиться значительного роста уровня качества жизни не только пожилых, но и других групп.

Литература

1. Распоряжение Правительства РФ от 05.02.2016 № 164-р «Об утверждении Стратегии действий в интересах граждан старшего поколения в Российской Федерации до 2025 года» [Электронный ресурс]. URL: http://www.consultant.ru/document/cons_doc_LAW_193464/ba70babae5b5a71024b68_22fa9a3d01fb739c37d/ (дата обращения: 02.01.2026)
2. Адыгея. Гранты РФ: официальный сайт. Ключ к долголетию: интеллектуально-творческие активности для пожилых граждан – URL: <https://адыгея.гранты.рф/public/application/item?id=813e3ae0-a5d4-4ffa-b765-2d9d9d52919a> (дата обращения: 02.01.2026).

ДИНАМИКА ОБЪЕМА ИННОВАЦИОННЫХ ТОВАРОВ, РАБОТ, УСЛУГ В ВОРОНЕЖСКОЙ ОБЛАСТИ: АНАЛИЗ И ПРОГНОЗ

М. О. Гладких, А. Ю. Болгов

Воронежский государственный университет, Воронеж, Россия

Предметом исследования является динамика объема инновационных товаров, работ, услуг в экономико-статистическом и экономическом контексте. Цели: Анализ и прогноз объема инновационных товаров, работ, услуг Воронежской области до 2027 года. Выводы: установлено, что применение корреляционно-регрессионного анализа по встроенным функциям MS Excel не дает возможности построить достоверный прогноз, в отличие от аппроксимации по синусоидальной функции. Полученный прогноз показывает устойчивый рост инновационной активности Воронежской области.

Проведенный корреляционно-регрессионный анализ динамики развития объема инновационных товаров, работ, услуг показал следующие результаты по исследуемому субъекту ЦЧР. Полученные результаты по Воронежской области представлены в табл. 1.

Таблица 1 – Описание трендовых функций Воронежской области

Функция	Уравнение	Коэф.-т. детерминации
Линейная	$y = 3238,86x + 13520,80$	$R^2 = 0,10$
Логарифмическая	$y = 9315,16\ln(x) + 20980,06$	$R^2 = 0,33$
Полиномиальная	$y = -581,01x^2 + 8240,46x + 13520,80$	$R^2 = 0,46$
Степенная	$y = 18794,88x^{0,37}$	$R^2 = 0,49$

Рассчитано авторами по данным официальной статистики [4].

Как видим, значение коэффициента детерминации по всем функциям прогнозирования в Воронежской области имеет значение непригодное для прогнозирования динамики объема инновационных товаров, работ, услуг до 2027 года.

По полученным данным построены динамика и тренды развития исследуемого показателя по региону, отраженные на рис.1.

Рис. 1 – Динамика объема инновационных товаров, работ, услуг 2013-2024 гг. в Воронежской области, млн руб.



Обозначения:

Линейная функция	
Логарифмическая функция	
Полиномиальная функция	
Степенная функция	

Возможно заметить, что построенная динамика показателя инновационной активности региона имеет волнообразный характер, который не может адекватно аппроксимироваться по встроенным функциям MS Excel. В сложившейся ситуации представляется возможным аппроксимировать объем инновационных товаров, работ, услуг по синусоидальной функции, которая имеет следующий вид:

$$Y' = a * \sin(bx + f) + c \quad (1)$$

где a – разница между максимумом и минимумом динамики зависимой переменной, деленная на два,

c – сумма максимума и минимума динамики зависимой переменной, деленная на два,

b, f – переменные уравнения, найденные с помощью встроенных инструментов MS Excel.

С помощью встроенных инструментов MS Excel найдены коэффициент при независимой переменной – b , и свободный член уравнения – f . Для этого в разделе «данные» MS Excel использовали пакет анализа, в котором размещен инструмент «Поиск решения». Элемент пакета анализа данных настроен следующим образом:

– в качестве оптимизируемой до минимума целевой функции выбрана сумма квадратов разности;

– в качестве изменяемых переменных выбраны коэффициенты b и f .

Полученные коэффициенты, представлены в табл. 2.

Таблица 2 – Коэффициенты уравнения прогнозирования

Коэффициент	a	b	f	c
Значение	22213,05	0,0700220029	-0,4105154262	35733,85

Рассчитано авторами по данным официальной статистики [4].

Для анализа связи между зависимой Y' и независимой X переменными уравнения рассчитан коэффициент детерминации, значение которого составило 0,99. Результаты прогнозирования представлены в табл. 3.

Таблица 3 – Прогноз объема инновационных товаров, работ, услуг в Воронежской области, млн руб.

Год	X	Y'
2025	13	46 378,88
2026	14	47 716,85
2027	15	48 996,08

Рассчитано авторами на основании таблицы 2.

Несмотря на различия в точности моделей, все использованные методы предсказывают увеличение объема инновационной продукции в Воронежской области, что может свидетельствовать о положительных тенденциях в сфере инновационного развития региона в ближайшие годы.

Литература

1. Власов М. В. Оценка влияния результатов научной деятельности на инновационное развитие на региональном уровне / М. В. Власов // Вестник Пермского университета. Серия: Экономика. – 2023. – Т. 18, № 1. – С. 53–72.
2. Гладких М. О. Динамика средней заработной платы в регионах ЦЧР: анализ и прогноз / М. О. Гладких, А. Ю. Болгов // Современная экономика: проблемы и решения. – 2024. – № 4(172). – С. 34–46.
3. Королев А. И. Инновационное развитие в условиях нехватки рабочей силы: стратегии устойчивого роста / А. И. Королев // Московский экономический журнал. – 2024. – Т. 9, № 2. – С. 126–143.
4. Федеральная служба государственной статистики: объем инновационных товаров, работ, услуг. – URL: <https://rosstat.gov.ru/folder/154849?print=1&ysclid=m8si0gzdyc982471407> (дата обращения 12.01.2026).

ВЛИЯНИЕ УЧАСТИЯ В ГОСУДАРСТВЕННЫХ ПРОГРАММАХ НА СОЦИАЛЬНО-ЭКОНОМИЧЕСКОЕ РАЗВИТИЕ г. ГОРОДЕЦ

К. В. Демидова

*Российская академия народного хозяйства
и государственной службы при Президенте Российской Федерации,
Москва, Россия*

На примере двух федеральных программ рассматриваются варианты и направления федеральной государственной поддержки в г. Городец и их возможные последствия для этой территории.

В малых городах (с населением менее 50 тыс. чел.) в России проживает порядка 20% населения [1], что говорит об их значимой роли в системе расселения страны. Одной из наиболее часто озвучиваемых тем в научном и журналистском поле является проблема сжатия подобных городов и тема локальных стратегий их выживания [2], [3], [4].

В данной работе мы стараемся остановиться на поддержке данных городов при помощи федеральных программ. Кейсом исследования стал г. Городец Нижегородской области, вошедший в Единый перечень опорных населенных пунктов Российской Федерации¹. Последнее обстоятельство сделало возможным его участие в федеральной программе комплексного развития сельских территорий (КРСТ). Другой стороной жизни Городца является его историческая составляющая, что делает этот город привлекательным для туристов. Работа в этом направлении является значимой для развития экономики Городца. Для этих целей Городец участвует в федеральном проекте «Формирование комфортной городской среды» и победил во «Всероссийском конкурсе лучших проектов создания комфортной городской среды в малых городах и исторических поселениях» от Минстроя РФ с концепцией обновления скверов в Музейном квартале в 2020 г.

В рамках федеральной программы КРСТ Городецкий муниципальный округ получил около 780 млн руб.², что составляет 10% от всех средств, вложенных по ней в Нижегородской области. Почти 80% от указанной суммы пришлось на средства федерального бюджета. Основной нагрузкой для бюджета Городецкого муниципального округа в данном случае стали затраты на подготовку заявок, включавших проектно-сметную документацию для объектов, которые предполагалось строить или ремонтировать.

Данная программа позволила городу реализовать серию проектов в социальной сфере, среди которых строительство детского сада, социального центра, ремонт физкультурно-спортивного комплекса «Спартак», дворца культуры «Северный», газификация действующего детского сада. Это способствует повышению качества жизни населения Городца и действительно его становлению в качестве «промежуточной» точки при объективно существующем процессе сжатия сельской местности для окружающей территории. В долгосрочной перспективе это может способствовать меньшему сокращению численности населения в г. Городец.

¹https://www.economy.gov.ru/material/directions/regionalnoe_razvitie/strategicheskoe_planirovanie_prostranstvennogo_razvitiya/strategiya_prostranstvennogo_razvitiya_rossii_do_2030_goda_c_prognozom_do_2036_goda/edinyy_perechen_opornyh_naselennyh_punktov_rf/

²https://vk.com/wall-166585961_14745

Второй составляющей для сохранения постоянного населения является развитие экономики, одной из важных составляющих которой для Городца является туризм. Обновление серии скверов внутри «музейной» части Городца сделало эту, самую интересную для туристов часть города, ещё более привлекательной, что способствует росту туристического потока и активизации малого и среднего бизнеса, направленного на его обслуживание. Это является и повышением качества жизни для местного населения, у которого появляются современные общественные пространства. Реализация этих проектов могла стать дополнительным фактором, благодаря которому Городец вошёл в список городов «Золотого кольца» в 2026 г., что будет и далее активизировать туристическую активность на этой территории.

Литература

1. Смирнов О. О., Безвербный В. А. Потенциал развития секторов экономики малых городов России: современные тенденции / О. О. Смирнов, В. А. Безвербный // Социум и власть. — 2022. — № 1 (91). — С. 62–74. — DOI: 10.22394/1996-0522-2022-1-62-74.
2. Остановить побег: есть ли будущее у малых городов в России // РИА Недвижимость. — 2025. — 13 октября. — URL: <https://realty.ria.ru/20251013/goroda-2047263430.html> (дата обращения: 10.02.2026).
3. Точки на карте // Коммерсантъ. — 2025. — 15 сентября. — URL: <https://www.kommersant.ru/doc/8230293> (дата обращения: 10.02.2026).
4. Все несчастные малые города в России несчастны одинаково // Реальное время. — 2020. — 17 марта. — URL: <https://realnoevremya.ru/articles/168888-vse-neschastnye-malye-goroda-v-rossii-neschastny-odinakovo> (дата обращения: 10.02.2026).
5. Единый перечень опорных населённых пунктов РФ // Министерство экономического развития Российской Федерации. — 2025. — URL: https://www.economy.gov.ru/material/directions/regionalnoe_razvitie/strategicheskoe_planirovanie_prostranstvennogo_razvitiya/strategiya_prostranstvennogo_razvitiya_rossii_do_2030_goda_c_prognozom_do_2036_goda/edinyy_perechen_opornyh_naselennyh_punktov_rf/ (дата обращения: 10.02.2026).

ТРАНСФОРМАЦИЯ ФУНКЦИОНАЛЬНО-ПЛАНИРОВОЧНОЙ СТРУКТУРЫ ГОРОДА УСМАНЬ В ПОСТСОВЕТСКИЙ ПЕРИОД

Е. Д. Елисеева

Воронежский государственный университет, Воронеж, Россия

В статье представлены результаты изучения трансформации городского пространства Усмани. Основное внимание уделено изменениям, произошедшим в основных функциональных зонах.

Введение. Актуальность исследования заключается в оценке эффективности градостроительных решений для малых городов. Г. М. Лаппо называет малые города «столицами сельской местности», выполняющими функции социального обслуживания, размещения органов власти и приложения труда. В постсоветские годы эти функции трансформируются: одни усиливаются, другие ослабевают. В. М. Песков подчеркивает роль таких городов в жизни территорий и отдельного человека.

Интерес к малым городам в общественной географии закономерен, так как к настоящему времени сформировался целый ряд направлений исследований: изучение трансформации городского пространства, включая проблемные и перспективные территории [1, 2, 3]; роль городов как межрайонных центров [2, 3] и обоснование проводимой региональной политики [1].

Цель исследования – выявление тенденций и результатов трансформации функционально-планировочной структуры города Усмань Липецкой области в постсоветский период.

Материалы и методы исследования. Исследование проведено поэтапно:

1. Сбор градостроительной информации [3]: генеральные планы Усмани (1989 г. и 2020 г.), публичная кадастровая карта Росреестра, космические снимки.

2. Проведен анализ изменений основных функциональных зон за постсоветский период.

3. Дополнительно дана оценка современного благоустройства города с учётом статуса исторического города.

Результаты исследования и их обсуждения. Функционально-планировочная структура города Усмани представляет собой компактную модель и включает следующие элементы: исторический центр с административными функциями и малоэтажной застройкой; микрорайоны со среднеэтажной застройкой; промышленно-коммунальные зоны («Литмашприбор» – производство литейных машин, «Усмань-табак», «Усманский хлебокомбинат», «Ю.С.М.» – производство мебели, «Швейная фабрика “Усмань”», «ЭЛРЭМ» – производство сварочных столов и оснастки); система общественных учреждений (районный ДК, кинотеатр, стадион).

Город ограничен естественными и планировочными границами. На востоке и юге его окружают река Усмань и Воронежский биосферный заповедник. Обозначенные природные барьеры препятствуют расширению территории поселения в данных направлениях. Основная планировочная ось — улица Ленина, которая тянется с севера на юг.

На северо-западе город ограничивается железной дорогой, а на востоке – улицей Прибрежной и частью Советской улицы.

Современное развитие города сталкивается с рядом особенностей:

– стагнация численности населения в районе на уровне 20 тыс. человек;

– приватизация промышленных предприятий (ЗАО «УКСМ» (закрытое акционерное общество «Усманский комбинат строительных материалов»), ОАО «Мясной комбинат “Усманский”» – ликвидировано 4 сентября 2019 года);

– более гибкие подходы к городскому планированию.

Современные функциональные зоны выделены в Генеральном плане г. Усмань, принятом в 2022 г. и в них происходят следующие изменения.

Селитебная зона. Основные изменения за постсоветский период происходят в северном направлении, включая освоение земель сельскохозяйственного назначения. Основной акцент сделан на коттеджной и индивидуальной застройке, особенно в последние 10 лет. В начале 2000-х годов были разработаны проекты многоквартирного жилья, предусмотрены они и в новом плане, но пока реализация оказывается не столь существенной.

Общественно-деловая зона. Все значимые социально-культурные объекты сосредоточены по улице Ленина и улице Вельяминова, однако появляются и новые точки притяжения (табл.1).

Производственно-коммунальные зоны. Промышленные предприятия расположены в разных частях города, и, за исключением мясокомбината, остальные продолжают функционировать.

За последние 30 лет Усмань трансформируется из компактного города с производственными приоритетами в город с расширением коттеджной застройки, а также с усилением сферы услуг и сокращением роли промышленности в экономике.

Таблица 1. Сравнение ключевых элементов функционально-планировочной структуры города Усмань Липецкой области, 1989–2025 гг.

Признак	Советский период	Современное использование
Общественно-деловая зона	Один главный центр – площадь Ленина	Несколько центров в разных районах (городской парк, аллея им. Басова, набережная р. Усмань)
Жилая зона	Компактное, формирование микрорайонов	Массовое расширение за счёт индивидуального жилищного строительства
Промышленная зона	Обширные	Компактные, постепенно модернизируются
Река Усмань	Неосвоенный объект	Центральный рекреационный объект

Заключение. Современные тенденции развития городского пространства Усмани: расползание города (спрол) за счёт коттеджной застройки в северо-западном направлении от центра с освоением сельскохозяйственных земель; коммерциализация исторического ядра; наличие заброшенных промышленных зон.

Литература

1. Быковских А. М. Малые и средние города Воронежской области как ядра социально-экономической трансформации: специальность 25.00.24 «Экономическая, социальная, политическая и рекреационная география»: автореферат диссертации на соискание ученой степени канд. геогр наук / Быковских Алексей Митрофанович. – Воронеж, 2004. – 19 с.
2. Гунько М. С. Ревитализация в малых городах европейской России (на примере Боровичей, Выксы, Ростова) / М. С. Гунько, Г. А. Пивовар, К. В. Аверкиева // Известия Российской академии наук. Серия географическая. – 2019. – № 5. – С. 18-31. – DOI 10.31857/S2587-55662019518-31.
3. Смирнов И. П. Мастер-план малого города: опыт предпроектного социально-географического исследования (на примере Бежецка Тверской области) / И. П. Смирнов, А. А. Смирнова, П. С. Лебедев // Известия Российской академии наук. Серия географическая. – 2024. – Т. 88, № 5. – С. 836-852. – DOI 10.31857/S2587556624050158.

ИНКЛЮЗИВНЫЙ ТУРИЗМ КАК АСПЕКТ СОЦИАЛЬНО-ЭКОНОМИЧЕСКОГО РАЗВИТИЯ РЕГИОНА

А. С. Захарова, О. В. Лукьянова

*Красноярский колледж отраслевых технологий и предпринимательства,
Красноярск, Россия*

В статье рассматривается роль инклюзивного туризма как инструмента расширения географии для туристов с особыми потребностями. Как механизм социально-экономического развития региона инклюзивный туризм неразрывно связан с вопросами реализации социальной политики и привлечения заинтересованных сторон: бизнес-сообществ и туроператоров. В работе рассматриваются подходы для успешной реализации инклюзивного туризма, чтобы каждый мог увидеть красоты родной страны.

Василий Михайлович Песков – основоположник жанра экологической журналистики. В своих работах он совмещал емкую, лаконичную подачу материала с художественным осмыслением жизни человека, его взгляда на мир. В своих произведениях Песков затрагивал разные темы, в том числе развитие туризма и разработку познавательных

экскурсий, обращался к теме гармонии человека с природой и необходимости беречь ее богатства. К сожалению, не всегда городской ландшафт и инфраструктура городской среды адаптированы под особые потребности людей.

Каждый человек, независимо от индивидуальных особенностей, должен иметь возможность увидеть красоты регионов нашей необъятной страны. В рамках реализации программы популяризации инклюзивного туризма мы провели аналитику доступности инфраструктурной среды города Красноярска для туристов с особыми потребностями.

Инклюзивный туризм может рассматриваться как наиболее перспективная составляющая социально-экономического развития регионов по ряду причин: для государства – это реализация социальной политики в области поддержки граждан с особыми потребностями, для бизнеса – развитие новой ниши и привлечение новой целевой аудитории, а также получение поддержки со стороны государства в виде грантов, для потребителей услуг – удовлетворение потребностей [2].

Инклюзивный туризм стремится обеспечить равные возможности для всех желающих открыть для себя новые места, независимо от физических, сенсорных или когнитивных особенностей. Это не просто установка пандусов или кнопок вызова помощи – речь идет о комплексном подходе, охватывающем весь туристический цикл: от выбора направления туризма до возвращения домой.

Инклюзивный туризм как компонент региональной политики включает комплексный подход: увеличение притока посетителей, расширение спроса на услуги, создание новых рабочих мест и повышение качества городской инфраструктуры. Культурное наследие и мемориализация личности выступают катализаторами формирования бренда региона, повышая его конкурентоспособность и устойчивость локальной экономики. Например, творчество значимых деятелей культуры и искусства выступает основой для разработки инклюзивных туристических и образовательных продуктов.

В Красноярске, как и по всей России, действует программа «Доступная среда», направленная на создание безбарьерной среды для инвалидов и маломобильных граждан путем оснащения зданий и сооружений необходимой инфраструктурой, чтобы обеспечить им равный доступ к услугам, транспорту и общественным пространствам в рамках федерального законодательства.

Доступность — это непрерывный процесс, и в Красноярске ведутся работы по адаптации объектов социальной, инженерной и транс-

портной инфраструктуры в соответствии с требованиями законодательства и ГОСТа 32613-2014 «Туристские услуги. Услуги туризма для людей с ограниченными физическими возможностями».

Ключевые аспекты доступности включают следующие компоненты [1]:

- обеспечение пандусами и подъемниками для устранения перепадов высот на входах в здания;
- тактильная информация: указатели и мнемосхемы для слабовидящих;
- информационные системы (звуковые, визуальные табло и кнопки вызова персонала);
- специальное оборудование и создание универсальной среды для обеспечения пространства, которым могут пользоваться все, независимо от ограничений и потребностей;
- карты доступности (онлайн-карты), которые позволяют увидеть, какие объекты адаптированы под особые потребности туристов.

Инклюзивный туризм в Красноярске активно развивается, предлагая доступные маршруты и объекты, такие как набережные Енисея, остров Татышев, исторический центр и часть нацпарка «Столбы», с акцентом на самостоятельное или организованное посещение для людей с разными потребностями, хотя специфика инклюзивных экскурсий для людей с нарушениями слуха/зрения (тифлокомментарии, сурдоперевод) пока не так широко представлена. Основные направления инклюзивного туризма в городе Красноярск включают природные парки, музеи с адаптированными элементами и прогулки по городу:

– Набережные Енисея и остров Татышев идеальны для пеших прогулок, имеют ровное покрытие, пандусы и зоны отдыха, что подходит для людей с ограниченными возможностями здоровья и маломобильных групп.

– Национальный парк «Красноярские Столбы» имеет доступные нижние тропы (например, до «Первого Столба»), а также смотровые площадки.

– Исторический центр (Проспект Мира) удобен для пеших прогулок по основным достопримечательностям города.

– Музеи, культурные площадки и пространства (Каменка) адаптируют свои программы, но стоит уточнять наличие специальных экскурсий (тактильные экспонаты, тифлокомментарии) заранее.

В своих произведениях В. М. Песков описывал «живую географию» страны: природные ландшафты, города и деревни, людей разных профессий, возраста и статуса. Журналист напоминал, что всякая человеческая проблема должна решаться через призму ува-

жения природы и бережного ее сохранения. Инклюзивный туризм представляет собой перспективную стратегию регионального развития — она объединяет улучшение качества городской среды, расширение туристического спроса и укрепление культурного бренда региона. Практическая реализация требует сочетания законодательной поддержки, целевых инвестиций в инфраструктуру и продуманных культурных инициатив. Каждый человек должен иметь возможность увидеть красоты родной страны.

Литература

1. ГОСТ 32613-2014 «Туристские услуги. Услуги туризма для людей с ограниченными физическими возможностями. Общие требования».
2. Захарова А. С. Инклюзивный туризм как перспективное направление индустрии туризма и гостеприимства / А. С. Захарова // Торговля, сервис, индустрия питания. – 2025. – Том 5 № 3. – С. 265–279.

АКТУАЛЬНЫЕ ВОПРОСЫ РАЗВИТИЯ АРКТИЧЕСКОГО РЕГИОНА РОССИИ В ПУБЛИКАЦИЯХ И РЕПОРТАЖАХ ВАСИЛИЯ ПЕСКОВА

Р. В. Красников, Д. А. Васильева

*Краснодарский университет МВД России, Ставропольский филиал,
Ставрополь, Россия*

В данной статье рассматриваются ключевые темы и идеи, отражённые в публикациях и репортажах Василия Пескова, посвящённых развитию арктического региона России. Анализируются актуальные вопросы инфраструктурного и экологического характера, а также стратегические планы государства по освоению Арктики.

Арктика является одним из самых перспективных и в то же время сложных для освоения регионов России. Воспринимаемый во многом как «пороховой погреб страны», этот регион становится объектом пристального внимания СМИ и экспертов. Среди журналистов, освещающих арктическую повестку, особое место занимает Василий Песков — автор, публицист и репортер, чьи материалы помогают понять ключевые вызовы и направления развития этого уникального региона.

В своих публикациях Песков заостряет внимание на нескольких важных аспектах арктической зоны, вот некоторые из них:

1. Охрана окружающей среды и экологическая безопасность. Песков отмечает, что развитие инфраструктуры, а также тяжелая про-

мышленность оказывают значительное, иногда даже губительное влияние на хрупкую арктическую природу. Также он обращает внимание на необходимость сбалансировать экономический рост с мерами по сохранению экосистем.

2. Международное сотрудничество и геополитическая значимость. В репортажах Пескова часто звучит тема стратегической важности Арктики – конкуренция между державами, необходимость дипломатического диалога, а также создания совместных механизмов охраны региона.

3. Природные ресурсы и инфраструктурное развитие. Василий Песков в своих работах освещает проекты по развитию транспортных путей, строительству портов и гидрометеорологических станций, а также добыче нефти и газа, а самое важное – подчеркивает их роль в национальной обороне и экономике страны.

4. Наука и технологии. Особое внимание Песков уделяет научным исследованиям, включая системы мониторинга климата и развития ледокольного флота, что является фундаментом долгосрочного развития региона.

Василий Песков являлся автором, который не ограничивался сухим изложением фактов. Его работы насыщены экспертными мнениями, аналитическим мышлением, а также личными наблюдениями. Также в его репортажах встречаются интервью с представителями власти, учеными, что позволяет взглянуть на арктическую проблему с разных сторон. К примеру, в его серии публикаций о стратегическом проекте «Северный морской путь» Песков рассказывает о возможностях и рисках его освоения, в то же время обращая внимание не только на экономические выгоды, но и на вопросы экологии. В других своих работах Песков отмечает важность международных соглашений по охране арктических ледников и морских пространств.

Работы Пескова помогают аудитории понять масштабы и сложности развития арктического региона. Его репортажи способствуют формированию полноценного мнения о необходимости осознанного подхода к освоению данного региона.

Таким образом, репортажи и публикации Василия Михайловича Пескова стали ценным источником информации о развитии арктического региона России. Они объединяют научные, политические и социальные аспекты, при этом подчеркивая важность комплексного подхода к будущему такого уникального региона.

Литература

1. Песков В. М. Арктика: вызовы и перспективы развития / В. М. Песков // Журнал: Россия в глобальной политике. – 2018. – № 4. – С. 112–125.

2. Песков В. М. Новые маршруты и инфраструктурные проекты в Арктике: экономический и экологический аспекты / В. М. Песков // В сборнике: Арктика: вызовы времени, М.: Наука – 2019. – С. 134–150.
3. Международные отношения в Арктике. Учеб.-метод. материалы № 3/2017 / Голдин В. И., Соколова Ф. Х., Паникар М. М.; Российский совет по международным делам (РСМД). – М.: НП РСМД, 2017. – 76 с.
4. Горлышева К. А., Бердникова В. Н. Экологические проблемы арктического региона // Международный студенческий научный вестник. 2018. №5; URL: <https://eduherald.ru/ru/article/view?id=19108> (дата обращения: 06.02.2026).

ОСОБЕННОСТИ РЕПРОДУКТИВНОГО ПОВЕДЕНИЯ МОЛОДЕЖИ И СЕМЕЙНОГО ОБРАЗА ЖИЗНИ В ПОСТСОВЕТСКОЕ ВРЕМЯ

А. Э. Крупко

Воронежский государственный университет, Воронеж, Россия

В статье рассматриваются проблемы и особенности репродуктивного поведения и семейного образа жизни молодежи в Воронежской области. Для решения демографических проблем необходимо изменение образа жизни, возврат к реальному производству и традиционному образованию и культуре.

В Воронежской области, как почти во всех регионах Центра РФ, решения проблем демографического развития исключительно важны и необходимы и является важнейшим аспектом устойчивого развития [1; 5; 6]. Сейчас вроде бы не так важно, сколько детей появляется на свет, – младенцы не учатся, не работают, но будущего в России без русских детей не будет. В основном русские и представители некоторых коренных народов страны двигают науку, работают на наиболее сложных производствах. При этом население страны характеризуется наиболее пассивным репродуктивным поведением.

В последние годы в русских регионах страны, в том числе в Воронежской области, начался переход от современного типа воспроизводства населения с низкой рождаемостью (8-9‰) до нового типа, который можно назвать ультрасовременным, где рождаемость упадет до 5-6‰, что обуславливается переходом преимущественно к рождению одного ребенка в семье и бездетности многих семей (см. рис. 1). Этот переход мог случиться уже в 90-е гг., но тогда не состоялся, благодаря демографической политике в стране [1-3]. В 2008 г. первые дети составляли около 2/3 части в числе всех новорожденных в регионе и стране. В 2020 г. на первые роды в Воронежской области приходилось 41, 2%

и 38,5 % родов [1, 2, 3]. В 2000-е гг. был сформирован относительно четкий цикл фертильности (20-39 лет). Младше и старше фертильное население рождаемость в регионе почти не проявляет, но все тренды воспроизводства уже тогда были направлены к затуханию [1-3].

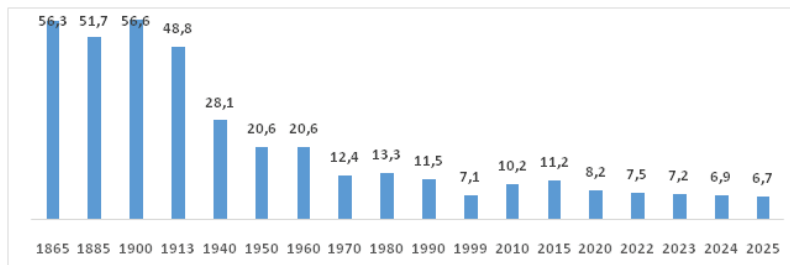


Рисунок 1. Рождаемость населения в Воронежской области за 1865–2025 гг., ‰

Сейчас идет формирование нового более короткого и крайне негативного цикла (29-39 лет), на эти группы женщин фертильного возраста приходится почти 9/10 рождений детей. В 2025 г. рождаемость населения в регионе упала по оценкам до 6,7‰, что ниже предыдущих рекордных значений в 1999 г. При этом дно падения рождаемости еще не достигнуто, а подъем может и не наступить – при современных тенденциях рождаемость (без кардинального изменения демографической политики) будет только падать (5-6‰ в ближайшие годы, 3-4‰ через 15-20 лет).

На демографические процессы, особенно на рождаемость влияет половозрастная структура населения, действуют этнические, экономические, религиозные, психологические и другие факторы [3, 4, 5, 6]. Даже экологические проблемы влияют на демографические процессы, особенно на урбанизированных территориях [7]. Главными проблемами являются образ жизни и репродуктивное поведение молодежи. Изменение занятости (она упала в 2-3 раза в первичных и вторичных секторах), расширение вузовского образования за счет не нужных, но привлекательных коммерческих специальностей, охват западной культурой обусловили распространение свободного образа жизни, что сделало семейные ценности для многих людей мало значимыми. Пока еще нет демографической катастрофы, женщин фертильного возраста достаточно в регионе даже для нормальной рождаемости – 20-25‰. Если в 1897 г. на 1000 женщин 15-50 лет в Воронежской губернии было рождено свыше 200 детей (в Воронеже 134 ребенка, в сельской местности – 260 детей), то в настоящее время

в 7 раз меньше – около 30 детей. Доля замужних женщин в 1897 г. в Воронежской губернии среди женщин в возрасте 15 лет и старше составляла 71,3%. На каждый заключенный брак в Воронежской губернии тогда приходилось 6,3 рождений детей [4]. Сейчас тоже есть почти прямая зависимость между числом браков и рождениями детей. Падение числа браков в настоящее время, особенно в молодом мужском возрасте 20-24 года, показывает отсутствие желания молодых людей жить нормальной жизнью в семье, иметь детей (см. рис. 2).

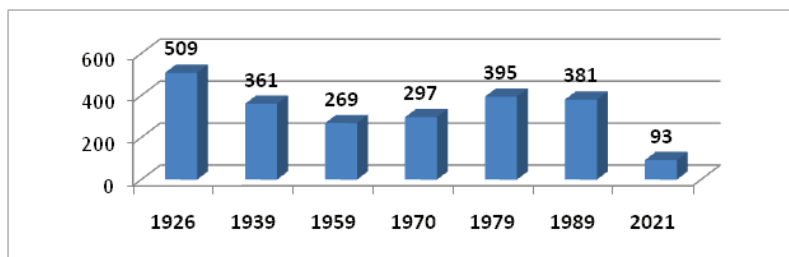


Рисунок 2. Мужчины (20-24 года) состоящие в браке (на 1000 мужчин этого возраста), чел. [1]

Различные опросы населения за 2018–2025 гг. показывают, что деторождение и семейные ценности становятся все менее значимыми. Например, за полный запрет абортс выступают только 5,7% всех респондентов одного из опросов 2023 г. (см. рис. 3).

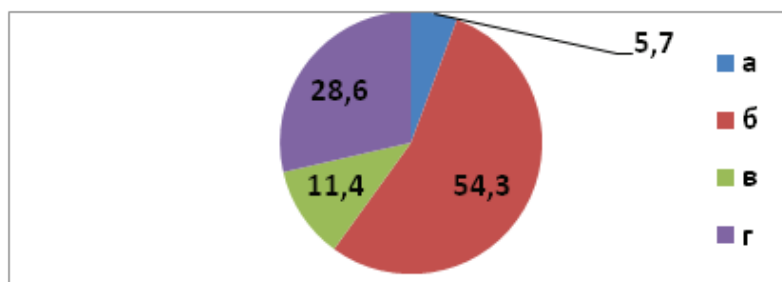


Рисунок 3. Отношение к запрету абортс, %

Источник: построен автором

а) запретить абортс; б) полностью разрешить; в) вывести из системы бесплатной медицины; г) разрешить абортс при беременности с угрозой жизни для женщины и для жертв насилия. За то чтобы сохранить систему убийств детей, выступает большинство опрошенных, а доля среди молодежи выше – 2/3 респондентов. Большинство ре-

спондентов считает не обязательным состоять в браке, чтобы иметь детей (см. рис. 4).

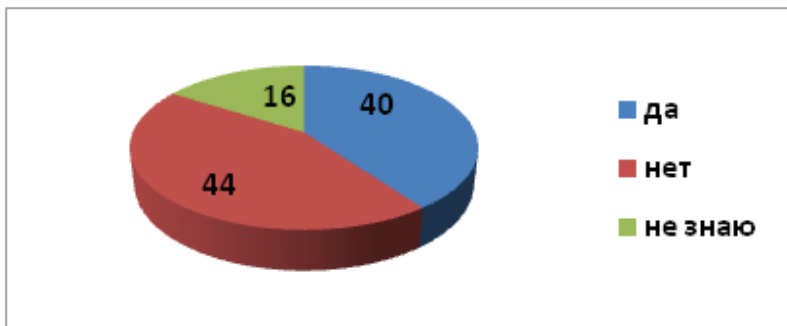


Рисунок 4. Отношение к необходимости брака, чтобы иметь детей, %
Источник: построен автором

Надо сказать, что несмотря на бесспорное влияние уровня жизни на рождаемость, он все же не является ее главным фактором, так же, как и демографическая политика. Большинство опрошенных имеют достаточно высокий (средний) уровень жизни, что позволяет иметь детей без больших материальных проблем. При этом молодое население (до 29 лет) характеризуется почти абсолютным отсутствием детей. Только в возрасте старше 30 лет респонденты преимущественно имеют одного ребенка. Большинство респондентов в возрасте 30 лет и старше находятся в браке, в молодом возрасте до 29 лет включительно преобладают одиночки или люди, которые живут с родителями. Примерно такая же ситуация характерна и для опросов 2024-2025 гг.

Необходимо кардинальное изменение нравственности на фоне перехода общества к новой парадигме развития. Многие отрасли инфраструктуры избыточны или не нужны, при этом она недостаточна развита. Развитие реальной экономики требует и изменения профессионального образования, что одновременно решит проблемы мигрантов. Необходимо изменение системы нравственного воспитания за счет школы и изменения Интернета и других СМИ, прежде всего телевидения. Они в нашей стране разрушают моральный облик детей. Большую роль в этом должна играть политическая система, прежде всего государство, так как многие семьи далеки от правильного воспитания. Интернет, телевидение, кино должно строго и жестко контролироваться. Нравственное воспитание (урок раз в 2 недели) в школе без полного изменения системы информации не будет эффективным.

Литература

1. Крупко А. Э. Демографические факторы устойчивости экономики Воронежской области: монография / А. Э. Крупко. – Воронеж: Воронежский государственный педагогический университет, 2024. – 168 с.
2. Крупко А. Э. Динамические и территориальные аспекты воспроизводства сельского населения Воронежской области / А. Э. Крупко // Геополитика и экогеодинамика регионов. Том 9 (18). Вып. 3. – 2023. – С. 177–189.
3. Крупко А. Э. Смена типов воспроизводства населения Воронежской области и проблемы оптимизации демографической политики / А. Э. Крупко // Геополитика и экогеодинамика регионов. Том 11 (20). Вып. 3. – 2025. – С. 120–131.
4. Рашин А. Г. Население России за 100 лет /А. Г. Рашин. – М.: Госстатиздат, 1956. – 351 с.
5. Фетисов Ю. М. Математическое моделирование развития регионов и муниципальных образований ЦЧР/ Ю. М. Фетисов, А. Э. Крупко. – Воронеж, ВГПУ, 2019. – 124 с.
6. Хицков И. Ф. Устойчивое развитие агропромышленного комплекса и проблемы повышения занятости населения ЦЧР/ И. Ф. Хицков, А. Э. Крупко, // Вестник Воронежского государственного университета. Серия: Экономика и управление. 2016. № 4. С. 119–126.
7. Экологическая безопасность населения урбанизированных территорий (на примере населенных пунктов Воронежской области) /С. А. Епринцев, С. А. Куролап, О. И. Дубровин, И. В. Дубровина, И. В. Минников // Вестник Тамбовского университета. Серия: Естественные и технические науки. 2013. Т. 18. № 5-3. С. 2902–2904.

ВОПРОСЫ ГЕОГРАФИИ НАСЕЛЕНИЯ В РАБОТАХ ВАСИЛИЯ МИХАЙЛОВИЧА ПЕСКОВА

Е. С. Кулаковский

Воронежский государственный университет, Воронеж, Россия

Статья посвящена анализу работ Василия Михайловича Пескова в части географического изучения населения СССР. Были выделены следующие тематические блоки: типология поселений, факторы расселения, демографические сдвиги. Песков отходит от классических научных теорий, а скорее описывает реальную жизнь, то есть срез времени, что даёт возможность исследования.

Введение. Василий Михайлович Песков (1930–2013 гг.) – личность, без которой трудно представить советскую и российскую журналистику. Писатель, фотограф, телеведущий, он завоевал любовь читателей рубрикой «Окно в природу» в «Комсомольской правде». Для многих Василий Михайлович — это, прежде всего, неутомимый путешественник и мастер ярких пейзажных зарисовок.

Но было в его творчестве и другое, не столь очевидное измерение. В путевых очерках и книгах, посвящённых поездкам по просторам СССР и далёким странам, В. М. Песков нередко делился наблюдениями, которые сегодня можно назвать общественно-географическими. При этом его повествование и заметки о жизни людей, об особенностях хозяйства и природных условиях всегда оставались частью живого рассказа, в котором каждое наблюдение работало на общую картину мира.

Василий Михайлович не ограничивался описанием быта или красот природы. Он словно вёл летопись меняющегося облика страны — фиксировал, как живут люди в разных уголках, как складывается их быт, как перекраивается карта расселения на фоне исторических потрясений.

Типология поселений. Песков создал уникальную классификацию поселений, основанную не на административном статусе, а на способе жизни и связи с территорией.

Деревня как часть природы («Шаги по росе»). Деревня расположена так, чтобы иметь доступ к воде, лесу и полю. Дороги — не асфальтированные трассы, а тропы к покосам, грибным местам, к соседям. В очерке «Речка Усманка» В. М. Песков показывает, как жизнь деревни буквально вращается вокруг реки: она и водопой, и стихия, размывающая берега, и транспортный путь («по весне на лодке ездили в гости в соседнее село»), и источник пищи. Деревня представляет собой модель компактного, экологически встроенного поселения, выработанную веками.

Таёжный посёлок — «остров» в океане тайги («Путешествие с молодым месяцем», очерки о Колыме). В главе «Трудная земля» Песков описывает посёлки золотодобытчиков, которые представляют собой временные пункты дислокации при ресурсе, в отличие от сложившихся веками деревень. Их планировка утилитарна: балки, штабеля дров, вертолётная площадка как «ворота в мир». Жизнь здесь определяется не солнцем, а графиком поставок и «вахтой». Он фиксирует феномен «временной оседлости»: люди живут здесь годами, но не пускают корни, всегда готовы к переброске на новое месторождение. Их связь с территорией — не духовная, а ресурсно-договорная.

Абсолютный изолят: феномен Лыковых («Таёжный тупик»). В. М. Песков скрупулёзно исследует, как семья, оторванная от мира, воспроизводит модель расселения в миниатюре. Выбор места проживания — у ручья, на солнечном склоне, защищённом от ветра, рядом с кедрачом (источником орехов). Василий Михайлович анализирует, как браки между близкими родственниками, отсутствие медицины и жёсткий естественный отбор формируют специфическую демографию изолята.

Факторы расселения в песковской аналитике. Через конкретные истории он выявлял ключевые географические факторы:

Водный фактор. «Жизнь зародилась, осела и развивается около рек» («Речка моего детства»).

Транспортный фактор. История гибели посёлка Лорино на Чукотке (из очерков), куда перестал заходить морской катер, а вертолётное сообщение стало экономически невыгодным. Людей переселили, посёлок стёрт с лица земли. Песков показал, как обрыв транспортной нити ведёт к обратному, «стягиванию» населения в более крупные узлы.

Ресурсно-экономический фактор. Расцвет и упадок «золотых» посёлков, лесных пунктов, которые живут ровно столько, сколько есть «делянки» или россыпи.

Управленческий фактор. С горечью он пишет о том, как решение о ликвидации «неперспективных» деревень, принятое в кабинетах без учёта географии и человеческих связей, привело к обесцениванию и запустению целых районов исторического расселения особенно в Нечернозёмной полосе Центральной России.

Фиксация демографических сдвигов. Депопуляция сельского населения – это центральная боль его позднего творчества. В очерке «Проселки» он не просто констатирует: «деревня Пустынька умерла». Он проводит авторское расследование:

Предпосылки... «Ещё в 20-е годы здесь было сорок дворов, мельница, кузница». Причина упадка... «В шестидесятые объявили «неперспективной» — школу закрыли, магазин убрали». Запустение: «Дорогу перестали чинить — весной и осенью не проехать. Последнюю старушку Варвару два раза в месяц навещает соцработник из райцентра за 30 километров». Культурный след: «В избе, где когда-то кипела жизнь, теперь только ветер гуляет по образам на стене да свадебным фотографиям». Песков фиксирует не просто отток людей, а смерть культурного ландшафта и обездвиживание территории.

Заключение. Василий Песков запечатлел Россию в момент фундаментального слома пространственной организации. Его работы — это мост между архаичной, «вписанной в природу» моделью расселения (деревня, стойбище, хутор), которую он описал с любовью и точностью натуралиста и современной, экономической моделью (укрупнённые поселения, вахтовые посёлки), которую он фиксировал с тревогой публициста. Его уникальность в том, что он сочетал взгляд географа (анализ факторов размещения) и сердце писателя (сопереживание человеку на земле). Через судьбы конкретных деревень, семьи Лыковых, охот-

ников и геологов В. М Песков создал не имеющее аналогов описание России в XX в.

Литература

1. Песков В. М. Шаги по росе. — М.: Молодая гвардия, 1963. — 352 с.
2. Песков В. М. Таёжный тупик. — М., 1990. — 384 с.
3. Песков В. М. Просёлки. — М.: Терра — Книжный клуб, 2007. — 400 с.

СОЦИАЛЬНАЯ ИНФРАСТРУКТУРА РЕГИОНА КАК ИНДИКАТОР КАЧЕСТВА ЖИЗНИ НАСЕЛЕНИЯ

Я. Э. Махтумкулиева, М. Б. Баярова

Туркменский сельскохозяйственный институт, Дашогуз, Туркменистан

В статье рассматривается роль социальной инфраструктуры в обеспечении благополучия населения регионов. Анализируется взаимосвязь между доступностью объектов образования, здравоохранения и культуры и интегральным показателем качества жизни. Автор исследует влияние обустроенности жизненного пространства на миграционные установки и социальное самочувствие граждан. Особое внимание уделяется гуманистическому подходу к описанию «малой родины» в творчестве В. М. Пескова как этическому ориентиру для современного регионального планирования.

Исследование социальной инфраструктуры в рамках регионального развития сегодня выходит за рамки чисто экономических расчетов. Качество жизни населения – категория многогранная, включающая не только уровень доходов, но и степень удовлетворенности окружающей средой, доступность базовых благ и возможности для самореализации. В этом контексте состояние социальной инфраструктуры (совокупности отраслей и объектов, обеспечивающих жизнедеятельность человека) выступает наиболее объективным индикатором реального положения дел в регионе.

Связь данной темы с творческим наследием Василия Михайловича Пескова проявляется через категорию «обустроенности» бытия. В своих очерках Песков никогда не ограничивался только описанием дикой природы; его всегда интересовало, как человек живет на земле, как ладит с соседями, в какую школу ходят дети в далеком селе и есть ли в этом селе жизнь, наполненная смыслом. Он обладал уникальным даром видеть за материальными объектами – старой мельницей, сельской библиотекой или новой дорогой – человеческое достоинство и любовь к родному краю. Для Пескова «качество жизни» измерялось не количеством квадратных метров, а ощущением гармо-

нии и надежности своего дома. Его публицистика напоминает современным исследователям: социальная инфраструктура – это не просто бетон и кирпич, а каркас, на котором держится человеческая судьба и историческая память места.

Современная структура социальной инфраструктуры региона включает в себя несколько ключевых блоков: здравоохранение, образование, культуру, жилищно-коммунальное хозяйство и систему социального обеспечения. Качество жизни напрямую зависит от пространственной доступности этих объектов. В условиях значительной территориальной протяженности российских регионов проблема «плеча доступности» становится критической. Неравномерность распределения социальной сети между региональным центром и периферией ведет к усилению социальной стратификации и провоцирует миграционный отток наиболее активной части населения [6].

Одним из важнейших индикаторов качества жизни является состояние системы здравоохранения. Речь идет не только о наличии больничных коек, но и об уровне технологической оснащенности, наличии квалифицированных кадров и развитии профилактического звена. Доступная и эффективная медицина – это базовое условие безопасности и долголетия, определяющее демографические перспективы региона.

Сфера образования как часть инфраструктуры формирует человеческий капитал. Наличие современных школ, детских садов и центров дополнительного образования определяет привлекательность региона для молодых семей. Важно отметить, что в цифровую эпоху инфраструктура образования дополняется виртуальным компонентом: доступом к скоростному интернету и цифровым библиотечным фондам, что позволяет выравнивать образовательные возможности жителей малых городов и мегаполисов [2].

Особое значение в формировании качества жизни имеет культурно-досуговая инфраструктура. Как справедливо отмечал В. М. Песков, без культуры и духовной пищи человек «дичает» даже в самом богатом доме. Клубы, музеи, театры и парковые зоны выполняют функцию социальной интеграции. Они создают среду для общения, творчества и поддержания локальной идентичности. Состояние сельских домов культуры или малых городских музеев часто является «лакмусовой бумажкой», показывающей реальное отношение власти к сохранению человеческого потенциала территории [3].

Трансформация социальной инфраструктуры в XXI веке требует внедрения инновационных подходов. Сегодня недостаточно просто построить здание; необходимо создать многофункциональное про-

странство, отвечающее запросам времени. Понятие «социального комфорта» включает в себя безбарьерную среду, экологичность материалов, энергоэффективность зданий и эстетическую привлекательность городской среды. Развитие общественных пространств – набережных, скверов, пешеходных зон – становится фактором лояльности населения к своему региону.

В заключение следует подчеркнуть, что социальная инфраструктура – это фундамент, на котором строится доверие между человеком и государством. Качественная инфраструктура конвертируется в социальный оптимизм, желание жить и работать на своей «малой родине», о которой с такой любовью писал Василий Песков. Модернизация этой сферы должна основываться не только на статистических нормативах, но и на понимании глубинных потребностей человека в уюте, безопасности и культурной сопричастности. Только тогда регион станет не просто точкой на карте, а полноценным жизненным пространством, где качество жизни измеряется счастьем и уверенностью в завтрашнем дне.

Литература

1. Зубаревич Н. В. Регионы России: неравенство, кризис, модернизация. – М.: Изд-во ИЭПП, 2010. – 160 с.
2. Когай Е. А. Социальная инфраструктура и качество жизни населения региона // Социальная политика и социология. – 2011. – № 6. – С. 58–67.
3. Лихачев Д. С. Письма о добром и прекрасном. – М.: Детская литература, 1985. – 207 с.
4. Песков В. М. Просёлки. – М.: Молодая гвардия, 1975. – 240 с.
5. Римашевская Н. М. Социальные показатели качества жизни населения // Экономические и социальные перемены. – 2012. – № 5 (23). – С. 18–31.
6. Татарова А. В. Социальная инфраструктура региона: сущность, состояние, проблемы развития. – Томск: Изд-во ТГУ, 2008. – 212 с.
7. Федорова Т. С. Качество жизни как индикатор устойчивого развития территории // Региональная экономика: теория и практика. – 2015. – № 14. – С. 34–42.

СОЦИАЛЬНОЕ ПОСТРОЕНИЕ ГЕОГРАФИЧЕСКИ ОБУСЛОВЛЕННОЙ КОНКУРЕНТОСПОСОБНОСТИ РЕСУРСОДОБЫВАЮЩИХ ТЕРРИТОРИЙ

Ю. В. Петров

Тюменский государственный университет, Тюмень, Россия

В работе приведены предложения по организации социальных ориентиров для жизнедеятельности в ресурсодобывающих районах страны, что позволит усилить их инвестиционную привлекательность, перевести в статус устойчи-

вых конкурентоспособных. В основе лежит ориентация на особенности существующего социального устройства территории, учитывающего сложившиеся территориальные общественные системы. Особенности определённых географических локаций подчёркивались в работах В. М. Пескова, раскрывая место, прежде всего, через людей, здесь проживающих.

В творчестве В. М. Пескова представлена территория страны во всём её природном и социальном многообразии. Отдалённые территории, которые всегда являлись и остаются источником добычи природных ресурсов, через портреты проживающих территориальных общностей людей предстают в качестве ориентиров. Как тот же контрастный герой – Иван Пинович Рультетегин – живущий в тундре, взаимодействующий с ней, умеющий её слышать, создающий семью, наперекор всем невзгодам [2]. Многие из этого стало актуальным вновь, после известных событий февраля 2022 г., когда противопоставляемые советской плановой экономике рыночные механизмы растворились и не смогли заработать, как, в целом, нигде в развитых странах.

Социально-экономические аспекты развития регионов разнообразной в ландшафтном и национальном отношении страны необходимы для планирования жизни определённых территориальных общественных систем, которые и выступают предметом изучения общественной географии [5]. А планирование возможно только на основании знания о территории, её исторических и культурных особенностях. И это географическое знание эффективно во взаимосвязи на различных иерархических уровнях. Федеральная стратегия должна задавать векторы формирования региональных стратегий, те – муниципальных документов, а последние – интерпретировать федеральные и региональные задачи под особенности своего географического положения. И должна быть обратная связь, которая и проявляется в работах В. М. Пескова, без которой все модели социально-экономических преобразований отстают от общества [3].

И здесь показательными частными примерами выступают правильные в сегодняшней реальности базовые направления плановой экономики. Во-первых, организация планирования в СССР и современных Японии и США, в которых планированию подвергается на порядок большее число показателей, нежели у Госплана. Новые технологические цифровые возможности, новые масштабы планирования, максимально приближающие форматы моделей. Вторым примером выступает ориентация на территориально-производственные комплексы (ТПК) в экономике, ведущие из которых стали основой для возможности выживания в условиях рестрикций [1, 4].

Добыча природных ресурсов является и может стать источником приоритетного развития для значительного числа труднодоступных отделённых субъектов РФ, в которых развитие промышленности и сельского хозяйства, третичного и четвертичного секторов ограничены в силу удалённости от потребителей продукции и услуг. Соответственно, эта добыча должна ориентироваться на стратегические потребности российского общества, включая государственную безопасность, а также – на конкурентоспособность, чтобы обеспечивать инвестиционную привлекательность, притягивающую современные технологические решения. И тут опять необходимо привести пример фундаментального географического подхода при проектировании Западносибирского ТПК, предусматривающего построение привлекательных городов и посёлков, а не вахтовый способ освоения, который одномоментно столкнулся с кризисом привлечения рабочих из-за рубежа, а также массовой релокацией специалистов, никак не связанных с географической областью добычи.

Географическая инвентаризация сведений по природным ресурсам, их взаимосвязанное сочетание с имеющимися трудовыми ресурсами, потребителями, запросами военно-промышленного комплекса – всё это требует упорного, кропотливого труда, воссоздания эффективного государственного планирования, ориентирующегося на понимание потенциала, страхование рисков. А для такой географической специализации нужно соответствующее социальное выстраивание конкурентоспособности такой ресурсодобывающей территории: высокий уровень зарплат для специалистов в социальной сфере – образование, здравоохранение, рекреация, научное и логистическое обеспечение. То есть всё то, что закрепит, а потом и привлечёт в эти населённые пункты специалистов, на конкурентной основе.

Финансирование таких социальных инвестиций можно сопоставить с вкладом сегодня их в ВВП страны. Если высокая доля ВВП формируется в нефтедобывающих Югре и Ненецком автономном округе, в газодобывающем Ямало-Ненецком автономном округе, золотодобывающих Чукотском автономном округе, Магаданской области и рыбодобывающем Камчатском крае и т. п., то в них и должны финансироваться в приоритетном порядке социальные затраты, которые позволят в последующем пройти путь по диверсификации. В этой же концепции должны проводиться меры по демографическому восстановлению арктических и дальневосточных населённых пунктов, в которых социальные выплаты молодым специалистам, многодетным семьям должныкратно превышать общероссийскую практику.

Литература

1. Осипов В. А. Социально-экономические проблемы управления природопользованием. Тюмень: Изд-во ТюмГУ, 1999. 248 с
2. Песков В. М. Всё это было... М.: Терра-Книжный клуб, 2007. 432 с.
3. Песков В. М. Здесь, на островах: социально-психологический взгляд на историю // Вестник Сахалинского музея. 2002. №1(9). С. 480–483.
4. Петров Ю. Механизмы диверсификации экономики ресурсодобывающих регионов // Энергетическая политика. 2025. №6(209). С. 32–41.
5. Шарыгин М. Д. Общественная география в России: тернистый путь развития // Географический вестник. 2017. № 2(41). С. 17–25.

СОСТОЯНИЕ ОТДЕЛЬНЫХ ФАКТОРОВ СРЕДЫ ДЕЯТЕЛЬНОСТИ ОРГАНИЗАЦИЙ, ИХ ВЛИЯНИЕ НА ОСОБЕННОСТИ СОЦИАЛЬНО-ЭКОНОМИЧЕСКОГО РАЗВИТИЯ ОТДЕЛЬНЫХ РЕГИОНОВ

К. И. Поликарпов

*Санкт-Петербургский государственный экономический университет,
Санкт-Петербург, Россия*

Рассмотрено влияние отдельных факторов среды на особенности деятельности предприятий, обозначено влияние их деятельности на состояние социально-экономических показателей регионов. На основе отдельных показателей показано существенное различие в социально-экономическом развитии отдельных регионов.

Социально-экономическое развитие регионов во многом определяется эффективностью деятельности организаций и предприятий, осуществляющих деятельность на территории этих регионов. Эффективность и результативность деятельности предприятий и организаций неразрывно связаны с состоянием факторов их внешней и внутренней среды, способностью менеджмента хозяйствующих субъектов адаптировать деятельность предприятий и организаций под текущее состояние факторов среды.

Финансовое состояние предприятий и организаций, их конкурентоспособность, конкурентоспособность производимой ими продукции (выполняемых работ, оказываемых услуг), масштабы их деятельности имеют огромное значение для экономики региона, показателей его социально-экономического развития.

Выделяют внешнюю и внутреннюю среду организации, внешняя среда, в свою очередь, подразделяется на дальнее и ближнее окружение. В

состав каждого элемента среды входят факторы, оказывающие влияние на особенности осуществления деятельности экономического субъекта.

В источниках (см., например, [1]) в составе факторов дальнего окружения организаций выделен такой фактор, как географическое расположение организации и природные ресурсы. Данный фактор во многом предопределяет возможность осуществления тех или иных видов предпринимательской деятельности организации, специфику этой деятельности.

В стратегическом менеджменте выделяют ресурсно-ориентированный и позиционный подходы, в [2] представлена их сравнительная характеристика, авторы обозначают, что данные подходы не являются взаимно исключающими, а могут взаимно дополнять друг друга. Позиционный подход ориентирован на приведение внутренней среды организации в соответствие с окружающей средой и предполагает реализацию стратегий создания/приобретения/развития ресурсов и организационных способностей для удовлетворения потребностей клиентов. А ресурсно-ориентированный подход, в свою очередь, ориентирован на нахождение организацией такой внешней среды, которая соответствует особенностям деятельности организации, и предполагает реализацию стратегии создания/приобретения/развития каналов привлечения клиентов, потребности которых фирма может удовлетворить (вплоть до формирования таких потребностей).

Огромное значение для деятельности предприятий и организаций имеет покупательская способность потребителей. Для организаций, деятельность которых ориентирована на индивидуальных потребителей и домохозяйства, особый интерес представляет покупательская способность населения, которая во многом предопределяется уровнем оплаты труда в регионе, различиями уровня оплаты труда в отдельных сферах экономической деятельности. В свою очередь, для предприятий и организаций, потребителями продукции, работ и услуг которых выступают другие субъекты экономики, значимо их финансовое состояние.

Финансовое состояние организации предопределяет перспективы её развития и зависит от эффективности управления её деятельностью в условиях внешней среды, которое на современном этапе развития социально-экономических отношений отличается нестабильностью.

Состояние социально-экономического развития регионов, качество жизни их населения во многом зависят от объема поступлений в бюджет, в том числе – региональный, расходование средств которого может быть ориентировано на финансирование ряда значимых расходов, в том числе: финансирование сферы образования, здравоохранения, инвести-

ции в реализацию различных проектов, в том числе инфраструктурных. В [1] в состав факторов дальнего окружения отнесен такой фактор, как состояние инфраструктуры, которая, в свою очередь, играет огромную роль в формировании благоприятных условий для развития предпринимательской, финансово-хозяйственной деятельности организаций.

Российским регионам свойственны значительные различия в показателях социально-экономического развития, в рамках данного исследования актуально рассмотреть данную проблему на примере отдельных показателей (см. табл. 1).

Таблица 1 – Отдельные социально-экономические показатели развития российских регионов [3]

Среднемесячная номинальная численная заработная плата, руб.		Инвестиции в основной капитал, млн руб.	
Чукотский авт.округ	188561	г. Москва	8123319
г. Москва	162572	Тюменская область	3818198
Магаданская область	156881	Московская область	1869837
Республика Дагестан	44639	Еврейская автономная область	34055
Чеченская Республика	41840	Республика Калмыкия	23674
Республика Ингушетия	40588	Республика Ингушетия	21184

Данные, представленные в таблице (см. табл. 1), свидетельствуют о значительных различиях значений рассматриваемых показателей по регионам. Наибольший объем инвестиций в основной капитал, значительный уровень оплаты труда наблюдается в г. Москва, что связано с формированием в регионе благоприятной среды развития финансово-хозяйственной деятельности, в том числе с точки зрения доступности капитала. Наименьшие значения рассматриваемого показателя отмечаются в республике Ингушетия. В целях анализа показателей качества жизни с точки зрения покупательской способности населения показатели заработной платы следует рассматривать в совокупности с уровнем цен в регионе, а также иными показателями.

Литература

1. Поликарпов К. И. Развитие методологического подхода к оценке и анализу среды деятельности фирмы // Экономика и управление. 2014. Часть 2. С. 73–76.
2. Карлик А. Е., Платонов В. В. Ресурсно-ориентированный подход в междисциплинарной перспективе // Финансы и бизнес. 2013. №4. С.4–12
3. Федеральное агентство государственной статистики: [сайт]., 1999-2026 – URL: <https://rosstat.gov.ru/> (дата обращения 09.02.2026). – Текст. Изображения: электронные.

ВЛИЯНИЕ ТРАНСПОРТНОЙ ДОСТУПНОСТИ НА ФОРМИРОВАНИЕ ЦЕНЫ ЖИЛОЙ НЕДВИЖИМОСТИ В ГОРОДЕ РЯЗАНИ

Г. Е. Попов

*Российский университет дружбы народов (РУДН), Москва, Россия
Национальный исследовательский университет
«Высшая школа экономики», Москва, Россия*

Рязань аккумулирует социально-экономические ресурсы как административный центр региона, где транспортная доступность катализирует цены на вторичное жилье, повышая их пропорционально близости к центрам. Цель исследования – оценка влияния транспортной доступности на ценообразование вторичной недвижимости Рязани на данных ЦИАН (ноябрь 2025 г.). Построена гедоническая модель с пространственной диагностикой, выявившая радиально-коридорную структуру рынка. Транспортные факторы разделены на глобальные и локальные, формирующие градиент цен. Рекомендации включают поэтапную оптимизацию депрессивных зон, создание субцентров и перераспределение спроса для полицентричной структуры.

Творчество журналиста-географа В. М. Пескова, популяризовавшего пространственное описание российских территорий, имеет следующую связь с настоящей статьей: как и у Пескова, где география определяет ценность мест через доступность, в статье транспортная инфраструктура моделируется фактором ценообразования жилья, способствуя рассмотрению данной проблемы с точки зрения экономической географии.

В рамках настоящего исследования изучается рынок жилой недвижимости города Рязань. Целью является оценка значения транспортной доступности как фактора формирования цены жилой недвижимости города на вторичном рынке. Город Рязань расположен в Европейской части России, в 210 км на юго-восток от Москвы. Исторически, ввиду в том числе географического положения города, через него были проложены крупные пути сообщения, и сейчас через Рязань проходит федеральная автодорога М-5 «Урал» и крупная ветка железной дороги, которая обслуживает поезда в южном и восточном направлениях. Город всегда находился под в том числе экономическим влиянием столицы, исторически сформировались потоки маятниковой миграции, которая в последнее время усилилась ввиду лучшего развития транспорта.

В настоящем исследовании мы будем использовать для анализа комплекс методик, в число которых входит одна из самых распро-

странённых в данной области – гедонистическая модель ценообразования, которая оценивает влияние какого-либо атрибута на общую стоимость объекта [3]. В рамках используемого подхода мы будем рассматривать недвижимость как товар, цена которого находится в зависимости от ряда разнородных характеристик, которые связаны не только с внутренними качествами товара, но и с качествами его внешней среды (окружающая среда, доступность и пр.) [1, 2].

В работе использованы агрегированные данные по 771 объявлению вторичного жилья Рязани с ЦИАН (ноябрь 2025 г.) [4], где зависимой переменной выступает средняя цена за м²). Построена гедонистическая модель ценообразования с учетом структурных характеристик (этажность, материал, год постройки), локализации (расстояние до ключевых точек) и транспортной доступности. Ключевые показатели транспортных факторов включают глобальные (среднее время поездки до Кремля, пл. Победы, в минутах) и локальные (количество маршрутов и остановок в радиусах 500 м). Проведена пространственная диагностика остатков по тесту Moran's I для выявления глобальной автокорреляции и LISA-кластеризация для локальных структур. Методология позволяет количественно оценить радиально-коридорную поляризацию рынка и разработать рекомендации по оптимизации.

Результаты подтверждают умеренную, но статистически значимую положительную пространственную автокорреляцию, выявленную глобальным индексом Морана: в центральной части Рязани и вдоль основных транспортных коридоров формируются компактные НН-зоны недооцененного премиального жилья, где фактические цены систематически выше предсказанных моделью, что интерпретируется как дополнительная локальная премия за сочетание транспортной связности и городской среды [5].

В периферийных районах и на удаленных от магистралей участках фиксируются LL-кластеры, указывающие на депрессивные зоны, в которых наблюдается устойчивое занижение цен относительно модельных значений, что может быть связано с низким качеством инфраструктуры и транспортной доступности. Наличие HL- и LH-кластеров на границах центральных и периферийных районов отражает локальные аномалии ценообразования (например, новые дома в «старых» кварталах или наоборот), а значительная доля NS-объектов свидетельствует о том, что после учета транспортной доступности и жилищных характеристик существенная часть рынка (расположенная между центром и периферией города) ведет себя как «случайная» в пространственном отношении.

Это означает, что ценообразование на рынке вторичного жилья определяется не только индивидуальными характеристиками зданий и транспортной доступностью до «центральных мест», но и их положением в системе городских районов и локальными территориальными особенностями.

Мы можем отметить, что транспортные факторы в исследовании концептуально разделились на два уровня. К глобальным факторам отнесено среднее время поездки до ключевых точек — Кремля, центральных площадей, вузов и транспортных узлов, которые задают общегородской градиент цен: сокращение времени поездки к этим центрам в целом сопровождается значимой премией к стоимости жилья. Локальные транспортные факторы, напротив, были выделены на основе модели с базовым индексом и отражают «микроуровневую» доступность внутри районов.

Причины ценового неравенства коренятся в радиально-коридорной модели структуры Рязани, где транспортный каркас усиливает поляризацию. Центральная зона (радиус 2 км от Кремля) аккумулирует 65% НН-кластеров благодаря «тотальной доступности»: среднее время до ключевых узлов 8–12 минут, плотность остановок 5–7 в радиусе 500 м, выход на все основные маршруты. Это создает сверхпремию 25–40% сверх гедонической модели.

Полученные выводы вносят вклад в понимание роли транспортной инфраструктуры как инструмента экономического развития городов. Целенаправленная оптимизация способна трансформировать радиально-депрессивную структуру Рязани в полицентричную, обеспечив устойчивое развитие вторичного рынка жилья и реализацию стратегических целей территориального планирования.

Литература

1. Дубровский А. В., Усманов Ф. Р. Исследование влияния развития улично-дорожной сети на рыночную стоимость недвижимого имущества // Регулирование земельно-имущественных отношений в России: правовое и геопространственное обеспечение, оценка недвижимости, экология, технологические решения. 2021. № 2. С. 13–19.
2. Сидоров В. П., Ситников П. Ю. Транспортная доступность как показатель рациональной организации работы городского пассажирского транспорта // Вестник Удмуртского университета. Серия Биология. Науки о земле. 2017. № 4 (27). С. 547–553.
3. Сидоровых А. С. Оценка влияния транспортной доступности на цены недвижимости // Прикладная эконометрика. 2015. № 1 (37). С. 43–56.
4. ЦИАН: база недвижимости. URL: <https://www.cian.ru> (дата обращения: 19.12.2025).
5. Ada W. Accessibility of Real Estate by Transportation as a Determinant of the Development of Suburban Real Estate Markets – Case Study // Real Estate Management and Valuation. 2016. № 1 (24). С. 5–18.

ОСОБЕННОСТИ ГОДОНИМИКОНА МАЛЫХ ГОРОДОВ

М. М. Прищепа

*Витебская ордена «Знак Почета»
государственная академия ветеринарной медицины,
Витебск, Беларусь*

В урбанонимии периферийного города, в отличие от центрального, реализуются преимущественно четыре кода культуры – антропоморфный (42,0 %), топоморфный (20,6 %), социальный (10,8 %) и темпоральный (10,3 %), что составляет 83,7 % от общего количества годонимов. Другие коды культуры, находящие свое воплощение в урбанонимиконах крупных городов, в системах небольших городов задействованы очень редко. В урбанонимии количество и степень интенсивности реализации культурных кодов зависит от размера населенного пункта. В центральных и крупных городах задействовано до одиннадцати кодов культуры, воплощение которых отличается высокой степенью интенсивности. Периферийный урбанонимикон характеризуется реализацией культурных кодов, универсальных для всей системы белорусских внутригородских названий.

Коренные преобразования во многих мировых процессах вызвали существенные изменения в ономастике. Обусловлены они действием как внешних, так и внутренних факторов. Именно поэтому в начале XXI в. ономастика начала рассматриваться в связи с культурной антропологией, межкультурной коммуникацией, культурологией и другими дисциплинами. В ней широко разрабатываются самые разнообразные аспекты, значительное место среди которых принадлежит лингвокультурологическому, выявляющему способы фиксации и отражения культуры в именах собственных. Выявить особенности отражения ментальной сферы представителей конкретного этноса в именах собственных, описать базовый культурный пласт возможно с помощью кодов культуры [1]. В нашем исследовании мы пользовались классификацией, предложенной белорусским ономастом А. М. Мезенко [2].

Источником материала исследования послужили списки названий улиц шести белорусских городов с населением менее 140 тысяч (Браслав, Дисна, Коссово, Новолукомль, Постава, Пружаны), полученные методом сплошной выборки из топонимических словарей, топографических карт и интернет-ресурсов, представленных в открытом доступе на официальных сайтах городских исполнительных комитетов.

В работе использовались методы: инвентаризации и систематизации ономастического материала, качественно-количественного анализа лек-

сических единиц, сравнительного и структурного анализа, семантического описания. Всего проанализировано 369 годонимов, их распределение по номинациям культурных кодов представлено в табл. 1.

Таблица 1. Представленность культурных кодов в годонимии малых белорусских городов

Коды культуры	Браслав	Дисна	Коссово	Новолукомль	Поставы	Пружаны	Всего
Антропоморфный	58 (42,2)	26 (74,3)	13 (44,8)	2 (6,1)	42 (42,0)	14 (40,0)	155 (42,0%)
Духовный	–	–	–	–	–	–	–
Ландшафтный	9 (6,6)	–	2 (6,9)	4 (12,1)	5 (5,0)	–	20 (5,4%)
Пространственный	–	1 (2,9)	–	3 (9,1)	1 (1,0)	–	5 (1,4%)
Социальный	13 (9,5)	2 (5,7)	2 (6,9)	4 (12,1)	15 (15,0)	4 (11,4)	40 (10,8%)
Темпоральный	12 (8,8)	4 (11,4)	6 (20,7)	3 (9,1)	8 (8,0)	5 (14,3)	38 (10,3%)
Топоморфный	36 (26,3)	2 (5,7)	–	7 (21,2)	21 (21,0)	10 (28,6)	76 (20,6%)
Фауноморфный	–	–	–	–	–	–	–
Фитоморфный	5 (3,6)	–	2 (6,9)	7 (21,2)	3 (3,0)	–	17 (4,6%)
Цветовой	2 (1,5)	–	–	–	1 (1,0)	–	3 (0,8%)
Эмоцион. характер.	2 (1,5)	–	4 (13,8)	3 (9,1)	4 (4,0)	2 (5,7)	15 (4,1%)
Всего: 11	137	35	29	33	100	35	369

На основе полученных нами данных о городской ономастике можно выделить следующие ключевые особенности годонимии малых белорусских городов. Антропоморфный код является ведущим в большинстве проанализированных городов. Особенно ярко это выражено в Дисне (74.3 %), что может указывать на стремление закрепить в городском пространстве память о конкретных исторических личностях или основателях. Высокие показатели этого кода также в Браславе, Поставах и Коссово. Исключением является Новолукомль (6.1 %), что, вероятно, связано с его относительной молодостью как города-спутника ГРЭС и иными принципами номинации. Топоморфный код стабильно занимает второе или третье место по частотности (от 21 % до 28.6 % в Браславе, Новолукомле, Поставах, Пружанах). Это отража-

ет связь городского пространства с окружающим ландшафтом и экономической деятельностью. Третье место занимает социальный код (10,8 %), который наиболее выражен в Поставах (15,0 %), что может свидетельствовать о периоде активного идеологического влияния на формирование городской среды. Темпоральный код является четвертым в иерархической лестнице кодов (10,3 %).

Эмоционально-характерологический код присутствует почти во всех городах, но с меньшей частотой. Коссово выделяется самым высоким процентом эмоциональных названий (13,8 %), что может быть косвенно связано с его историко-культурным значением (дворец Пусловских, дом-музей Костюшко). Ландшафтный, фитоморфный, пространственный и цветовой коды представлены фрагментарно и часто отсутствуют в некоторых городах, что указывает на их второстепенную роль в официальной номинации. Во всех рассмотренных городах отсутствуют топонимы, относящиеся к фауноморфному коду, а также названия, связанные с духовным кодом. Это важная региональная особенность, вызванная идеологическими ограничениями в традиции наименования.

В результате сравнительного анализа по населенным пунктам можно выделить три типа городов по структуре топонимикона: 1) Дисна – ярко выраженное доминирование антропоморфного кода (74,3 %) при минимальном разнообразии других кодов, что отражает глубокую историческую память и традиционный уклад; 2) Новолукомль – имеет наиболее сбалансированный и современный профиль, антропоморфный код минимален, зато лидируют фитоморфный и топоморфный коды (21,2 %), что типично для новых планируемых городов; 3) Браслав, Постава, Пружаны – смешанный тип с классической тройкой лидеров (антропоморфный, топоморфный и социальный коды). Это отражает сочетание исторической памяти, хозяйственной специфики и идеологического влияния. В старых городах (Дисна) топонимика служит местом памяти, в новых (Новолукомль) – функциональным ориентиром. Доминирование антропоморфного кода, снижение количественных показателей топонимов, отсутствие духовного и фауноморфного кодов являются особенностью белорусской урбанонимии малых городов.

Таким образом, топонимикон малых городов Беларуси характеризуется ярко выраженной антропоцентричностью и историко-мемориальной направленностью (доминирование антропоморфного, топоморфного, социального и темпорального кодов – суммарно более 83,7 %). При этом в нем практически отсутствует духовная и цветовая семантика и слабо представлена природно-экологическая. Существу-

ют заметные различия между городами с традиционной исторической застройкой (где сильна именная традиция) и городами, возникшими в советский период (где больше природных и нейтральных названий). Это делает топонимикон ценным источником для изучения историко-культурной политики и локальной идентичности.

Литература

1. Красных В. В. Этнопсихоллингвистика и лингвокультурология / В. В. Красных. – М.: ИТДГК “Гнозис”, 2002. – 284 с.
2. Мезенко А. М. Урбанонимия как язык культуры // Ученые записки Таврического национального ун-та им. В. И. Вернадского. Серия «Филология. Социальные коммуникации». – 2011. – Т. 24 (63). – № 2. – Ч. 1. – С. 388–393.

ГОРОД ЕЛЕЦ – ИСТОРИКО-ГЕОГРАФИЧЕСКАЯ «ЖЕМЧУЖИНА» ЛИПЕЦКОЙ ОБЛАСТИ

О. Ю. Сушкова

Воронежский государственный университет, Воронеж, Россия

В данной статье автор представляет социально-географический портрет малого исторического города Елец Липецкой области. В течение своей творческой судьбы Василий Михайлович Песков любил путешествовать по территориям природных объектов Липецкой области и посещал этот город. Благоприятные географические предпосылки его развития, богатое историческое прошлое, красивая архитектура формируют особую атмосферу и привлекают большое количество экскурсантов.

Знаменитый воронежский писатель, основатель жанра экологической журналистики, путешественник, лауреат Ленинской премии, член Русского географического общества Василий Михайлович Песков является человеком-легендой. Его имя 23 августа 2013 г. было присвоено Воронежскому биосферному заповеднику, а 10 декабря на территории центральной усадьбы была открыта первая экспозиция мемориального музея. Уже в 2014 г. музейные фонды насчитывали около 500 экспонатов, а в 2021 г. имя Василия Михайловича Пескова вошло в топ 1000 «Живое наследие России». Традиционным стало проведение ежегодных Песковских чтений, Дней и акций памяти нашего дорогого земляка.

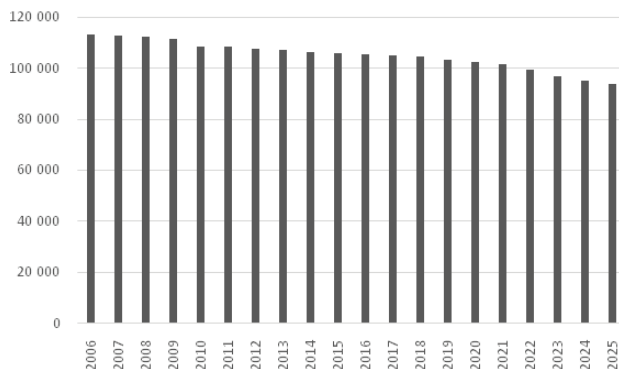
В середине сентября 2013 г. Василий Песков должен был отправиться в творческую командировку по Липецкой области и встретиться с корреспондентом телекомпании «Липецкое время» Алексан-

дром Пановым. В маршруте поездки были запланированы рыбалка, охота в Краснинском и Чаплыгинском районах области, посещение исторического города Елец. Но, к сожалению, трагические события 12 августа оборвали жизнь нашего великого земляка.

Чем же привлекали известного экожурналиста, краеведа, исследователя эти места? Василию Михайловичу принадлежат крылатые строки: «Для меня всегда самой важной задачей было наведение мостов между миром человека и природой» [4]. Широкие просторы ландшафтов Черноземья, малые исторические города, встречи с интересными людьми российской провинции создавали яркие зарисовки творчества журналиста-новатора.

Песков неоднократно посещал Елец, второй по величине и значимости город Липецкой области. Его территория 65, 1 кв. км, население на 1 января 2025 г. – 93 761 человек. По сравнению с 2006 г. оно сократилось на 19 229 тыс. человек, на что повлияли устойчивые процессы депопуляции населения (рис. 1). Состав населения ещё в 2020 г. составлял 102 313, плотность населения – 16 636 человека на кв. км, что говорит о среднем уровне заселённости с общей площадью 70, 67 кв. км. Город формировался под влиянием благоприятных физико- и экономико-географических предпосылок развития. Он находится в 77 км от областного города Липецк и в 350 км от Москвы на берегу реки Быстрая Сосна, правого притока реки Дон. Хорошее транспортное положение связано с пересечением 5-и железнодорожных линий (Липецк, Старый Оскол, Орёл, Москва, Лебедянь), через него проходит федеральная трасса «Дон», он является конечным пунктом газопровода Ямбург-Елец [1].

Рисунок 1. Численность населения Ельца с 2006 по 2025 гг., чел.



(составлено автором по данным [3])

Дата основания города упоминается в летописях 1146 г. Возникает он на границе с «Диким полем» как город-крепость, который многократно отражал набеги половцев, печенегов, татар, монголо-татарских завоевателей. Крепостные стены города охраняли юго-восточные рубежи российского государства от нашествия полчищ Батыя, Ахмата, Темира, Узбека, Тога, Тохтамыша и Гирея. Это единственный город Липецкой области, который имеет ценные архитектурные градостроительные ансамбли XVIII–XIX вв., старинные православные церкви, образцы древней планировки, археологический культурный слой, городские антропогенные ландшафты.

Общеобразовательный потенциал Ельца высокий. К нему относятся 13 муниципальных общеобразовательных учреждений, 28 дошкольных и одно учреждение дополнительного образования. На его территории работают филиалы высших и средних учебных заведений. Среди них Елецкий государственный университет им. И. А. Бунина, который выпускает дизайнеров, экономистов, менеджеров, педагогов, юристов, программистов, инженеров, агрономов [6].

Социально-экономическое развитие города представлено предприятиями машиностроения, химической, пищевой промышленности (рис. 2). По данным Росстата (на 1 января 2024 г.) трудоспособное население составляет 55 786 человек, средняя заработная плата 36 428 тыс. рублей. Самыми крупными предприятиями Ельца являются АО «Елецгидроагрегат», который был основан в 1944 г. Машиностроительное предприятие выпускает гидравлические компоненты для сельскохозяйственной, строительной-дорожной, коммунальной и лесозаготовительной техники. Вторым предприятием является Елецкий электромеханический завод (ЕЭМС), который производит специализированный инструмент для электромеханики СЦБ и связи. В городе работает ООО «Елецкий известковый завод», производящий строительную комовую известь и гидратную известь, работает АО «Лавский карьер» (щебень, минеральные подкормки, технологический известняк), ПАО «Прожекторские угли» (технические щётки для любых типов электродвигателей и генераторов, для всех моделей легковых и грузовых автомобилей), АО «Энергия» – крупнейшее предприятие, специализирующееся на производстве химических источников тока. Пищевая промышленность представлена ООО «Елецким мясокомбинатом», ООО «Агроснабсахар». Уникальным предприятием лёгкой промышленности является фабрика народных художественных промыслов «Елецкие кружева», выпускающая продукцию разнообразного ассортимента и высокого качества [7].

Туристический потенциал города представляет особый интерес. Это и богатое культурно-историческое наследие, уникальные ансамбли православных соборов и церквей 18-19 вв., интересные ремёсла и промыслы. На территории города расположены 226 исторических и культурных памятников регионального и федерального значения, 13 муниципальных и частных музеев, которые носят имена таких великих людей, как И. А. Бунина, Т. Н. Хренникова, Н. Н. Жукова. Ежегодно в Ельце проводят творческие событийные фестивали, такие как «Антоновские яблоки», «Русская закваска», городские фестивали «Играй, гармонь Елецкая», проводятся международные туристические выставки. Город входит в состав Ассоциации малых туристических городов России.



Рисунок 2. Структура промышленности Липецкой области, %
(составлено автором по данным [2])

Таким образом, город Елец Липецкой области имеет благоприятное расположение на пересечении Юго-Восточного крыла железной дороги и федеральной трассы М-4 «Дон». Он имеет интересное культурное и историческое наследие, экономический и инфраструктурный потенциал, которые формируют уникальный кластер рекреационного развития города, привлекающего большое количество туристов не только Черноземья, но и других регионов РФ.

Литература

1. Администрация городского округа город Елец [Электронный ресурс]. – <https://web.archive.org/> (дата обращения 18.02.2026).
2. Большая российская энциклопедия [Электронный ресурс]. – <https://bigenc.ru/> (дата обращения 18.02.2026).

3. Города России [Электронный ресурс]. – <https://города-россия.рф/> (дата обращения 18.02.2026).
4. Модельная библиотека № 25 имени В. М. Пескова [Электронный ресурс]. – <https://www.libvnr.ru/lib25/> (дата обращения 18.02.2026).
5. Сушкова О. Ю. Вклад В. Пескова в развитие географической культуры (на примере школьного краеведения) / О. Ю. Сушкова // Журналистика и география: сборник материалов Всероссийской научно-практической конференции с международным участием. – Воронеж, 2020.
6. Сушкова О. Ю. Город Старый Оскол Белгородской области: предпосылки формирования и развития / О. Ю. Сушкова, Ю. Г. Любашевская // Региональные эколого-географические и туристско-рекреационные исследования: сборник научных статей. – Воронеж, 2024. – Вып. 2. – С. 130–135.
7. Сушкова О. Ю. Комплексное изучение малого исторического города как важной составной части школьного географического краеведения / О. Ю. Сушкова, Д. А. Кизилов // Юный географ Воронежского края. – Воронеж, 2021. – Вып. 1. – С. 52–55.

СОЦИАЛЬНО-ЭКОНОМИЧЕСКОЕ РАЗВИТИЕ МУНИЦИПАЛЬНОГО ОБРАЗОВАНИЯ ГОРОД-КУРОРТ АНАПА В СОВРЕМЕННЫХ ГЕОРЕАЛИЯХ

С. А. Чаусов, А. В. Коновалова

Кубанский государственный университет, Краснодар, Россия

В статье проанализировано социально-экономическое развитие муниципального образования город-курорт Анапа за период с 2019 по 2024 гг. Выделены группы внутренних и внешних факторов, оказывающих влияние на социально-экономическое развитие города в этот период. Сформулированы возможности достижения устойчивого развития.

В статье были проанализированы основные показатели социально-экономического развития муниципального образования город-курорт Анапа за последние пять лет с 2019 по 2024 гг. В геоэкономическом и геополитическом отношении это насыщенные событиями, вызовами годы. В частности, возникший в декабре 2019 г. вирус COVID-19 привел к пандемии глобального масштаба и последующим ответным действиям со стороны государств в виде объявления карантинных мер, которые привели в свою очередь к приостановлению экономической деятельности. Последующий постпандемийный период также наложил определенные ограничения на экономику стран и регионов. В 2022 г. в России было объявлено о проведении специальной военной операции (СВО), которая в свою очередь тоже внесла коррективы в развитие не только

отдельных городов, но и всей страны в целом. В частности, ряд аэропортов Юга России были закрыты, что, в свою очередь, отразилось на формировании туристских потоков в регионы Юга России.

Экономика Анапы находится в стадии активной трансформации, демонстрируя как впечатляющий рост в одних секторах, так и уязвимость в других.

Наиболее ярко выраженный положительный тренд наблюдается в сферах, непосредственно связанных с потребительским спросом и природными ресурсами. Промышленное производство показало пятикратный рост, достигнув 7,1 млрд руб., а сельское хозяйство, особенно виноделие, продемонстрировало десятикратный скачок, увеличив свои доходы до 1,3 млрд руб. Розничная торговля и общественное питание также отмечают значительный подъем, удвоив и утроив свои показатели соответственно, что свидетельствует о росте покупательной способности и увеличении туристического потока.

Таблица 1

Основные показатели социально-экономического развития муниципального образования город-курорт Анапа, млрд руб. [1, 2]

Показатели	2024	2023	2022	2021	2020	2019	Темп роста	Темп прироста
Экономика								
Оборот крупных и средних предприятий всех отраслей экономики, в том числе:	146,1	125,6	94,2	55,7	38,9	42,1	347	247
Промышленное производство	7,1	5,5	3,3	2,5	1,8	1,9	373	273
Сельское хозяйство	1,3	0,8	0,7	0,6	0,2	0,1	1300	1200
Строительство	1,7	0,2	0,15	0,3	0,6	3,35	50,7	-49,3
Транспортировка и хранение	54,5	50,9	39,7	6,6	4,4	5,2	1048	948
Розничная торговля	58,6	49,0	41,6	36,8	26,6	23,5	249	149
Общественное питание	1,9	3,4			0,7	0,7	271	171
Курортно-туристский комплекс	20,7	15,6	8,8	8,8	4,6	7,2	287	187
Социальная сфера								

Среднемесячная заработная плата одного работника на крупных и средних предприятиях, тыс. руб.	60,9	48,9	41,9	38,5	34,1	33,4	182	82
Численность безработных граждан, зарегистрированных в государственных службах занятости, тыс. чел.	0,5	0,6	0,9	1,1	5,4	0,7	71,4	-28,6
Уровень регистрируемой безработицы, %	0,4	0,5	0,8	1,1	5,3	0,7	57,1	-42,9

Курортно-туристический комплекс, являющийся стержневой отраслью для Анапы, демонстрирует уверенное восстановление и рост. Несмотря на временные спады, связанные с пандемией и закрытием аэропорта, отрасль сумела оправиться, увеличив свой вклад в экономику города с 7,2 млрд до 20,7 млрд руб. Это подтверждает устойчивость туристического потенциала Анапы и адаптивность ее сервисной инфраструктуры.

Сектор строительства, напротив, остается наиболее чувствительным к внешнеэкономическим и геополитическим условиям. Отрицательный прирост в период с 2019 по 2024 г. (-49,3%) указывает на вынужденную стагнацию, однако, начиная с 2023 г., наметились признаки постепенного восстановления. Влияние закрытия аэропорта также снизило темпы роста в сфере транспортировки и хранения, хотя общий показатель демонстрирует положительную динамику благодаря росту торговли и туризма.

Развитие социальной сферы Анапы за последние пять лет демонстрирует устойчивую положительную динамику, что подтверждается ключевыми экономическими и демографическими показателями. Рост среднемесячной заработной платы – яркое тому свидетельство. Если в 2019 г. этот показатель составлял 33,4 тыс. руб., то к 2024 г. он достиг 60,9 тыс. руб. Такое значительное увеличение напрямую влияет на повышение уровня жизни горожан, позволяя им улучшать жилищные условия, больше тратить на качественные товары и услуги, а также инвестировать в образование и здоровье.

Параллельно с ростом доходов наблюдается существенное улучшение ситуации на рынке труда. Число официально зарегистрированных безработных граждан сократилось с 0,7 тыс. чел. в 2019 г. до 0,5 тыс. чел. в 2024 г. Важно отметить, что эти данные отражают восстановление и его последующее укрепление после пикового значения в 5,3 тыс. чел. в 2020 г., на которое, безусловно, повлияла пандемия. Это

свидетельствует о возрастающей эффективности мер по поддержке занятости и успешной адаптации экономики города к новым вызовам.

Снижение уровня регистрируемой безработицы, с 0,7% в 2019 г. до 0,4% в 2024 г., является еще одним подтверждением положительных изменений. Этот показатель, следуя тенденции снижения численности безработных, отражает общее оздоровление экономики Анапы и повышение ее способности создавать новые рабочие места. Уменьшение доли безработных в общей численности трудоспособного населения говорит о возросшей конкурентоспособности рабочей силы и устойчивом росте экономической активности.

Таким образом, Анапа обладает существенным экономическим и социальным потенциалом для дальнейшего устойчивого роста и развития. Для эффективной реализации этого потенциала необходимы скоординированные усилия со стороны органов власти, бизнеса и местного населения. Устойчивое развитие города возможно только при условии диверсификации экономики, повышения качества жизни и создания благоприятных условий для инвестиций и предпринимательства.

Литература

1. Официальный сайт муниципального образования город-курорт Анапа. URL: <https://www.anapa-official.ru/> (дата обращения 10.02.2025).
2. Официальный сайт Управления Федеральной службы государственной статистики по Краснодарскому краю и Республике Адыгея. URL: <https://23.rosstat.gov.ru/> (дата обращения 14.02.2025).

Оглавление

Экологический туризм

Н. М. Баженова ЭКОЛОГИЧЕСКИЕ ТРОПЫ КАК ФОРМА СОХРАНЕНИЯ ПРИРОДНЫХ КОМПЛЕКСОВ В ГОРОДАХ.....	4
С. А. Балтаева ЭКОЛОГИЧЕСКИЙ ТУРИЗМ В ТУРКМЕНИСТАНЕ: ПЕРСПЕКТИВЫ, ВЫЗОВЫ И СТРАТЕГИИ УСТОЙЧИВОГО РАЗВИТИЯ.....	6
С. Н. Голубничая, С. Ю. Шаталова ЭКОЛОГИЧЕСКИЙ ТУРИЗМ КАК ФОРМА УСТОЙЧИВОГО ВЗАИМОДЕЙСТВИЯ ЧЕЛОВЕКА И ПРИРОДЫ.....	10
В. Т. Демихов, А. С. Аксенова СОВРЕМЕННОЕ СОСТОЯНИЕ И ПЕРСПЕКТИВЫ РАЗВИТИЯ ЭКОЛОГИЧЕСКОГО ТУРИЗМА НА ООПТ БРЯНСКОЙ ОБЛАСТИ.....	12
А. В. Евтюхова, О. Г. Тэйслина ПЕРСПЕКТИВЫ РАЗВИТИЯ ЭКОЛОГИЧЕСКОГО ТУРИЗМА НА ТЕРРИТОРИИ ПСКОВСКОЙ ОБЛАСТИ.....	14
Д. Е. Ефимова ЭКОЛОГИЧЕСКИЙ ТУРИЗМ КАК ИНСТРУМЕНТ УСТОЙЧИВОГО РАЗВИТИЯ СЕЛЬСКИХ ТЕРРИТОРИЙ И МАЛЫХ ГОРОДОВ.....	16
Ю. Г. Заруцкая ПРИРОДНОЕ НАСЛЕДИЕ ЛУГАНСКОГО БЕЛОВОДЬЯ: ПЕРСПЕКТИВНЫЕ ТУРИСТСКИЕ ДЕСТИНАЦИИ.....	19
В. Н. Ильина, К. Ю. Атанова, С. А. Шукурова, С. В. Горбунова ПРОСВЕТИТЕЛЬСКАЯ И ОБРАЗОВАТЕЛЬНАЯ РОЛЬ ПРИРОДНО-ТЕРРИТОРИАЛЬНЫХ КОМПЛЕКСОВ В УСЛОВИЯХ РЕКРЕАЦИОННОГО ИСПОЛЬЗОВАНИЯ.....	22
А. С. Кирилловых РАЗРАБОТКА ПРОЕКТА МАРШРУТА ЭКОЛОГИЧЕСКОЙ ТРОПЫ ПО ТЕРРИТОРИИ СУНСКОГО РАЙОНА КИРОВСКОЙ ОБЛАСТИ.....	25
И. В. Комов, О. В. Диденко ПРОБЛЕМЫ РАЗВИТИЯ ЭКОЛОГИЧЕСКОГО ТУРИЗМА НА ОСОБО ОХРАНЯЕМЫХ ПРИРОДНЫХ ТЕРРИТОРИЯХ РОССИЙСКОЙ ФЕДЕРАЦИИ:ЗНАЧЕНИЕ НАУЧНО-ПУБЛИЦИСТИЧЕСКОГО НАСЛЕДИЯ В. М. ПЕСКОВА.....	28
Н. Д. Котельникова, В. Д. Псарева ЭТНОЭКОЛОГИЧЕСКИЙ И ОБРАЗОВАТЕЛЬНЫЙ ПОТЕНЦИАЛ ПИЛОТНОГО УЧАСТКА ЭКОТРОПЫ «ОТ ПОДГОР ДО ТОРНОВОГО».....	31
М. А. Лось, А. А. Ибраев ОЦЕНКА ПЕРСПЕКТИВНОСТИ РАЗВИТИЯ ЭКОЛОГИЧЕСКОГО ТУРИЗМА МУНИЦИПАЛЬНЫХ ОБРАЗОВАНИЙ КУРГАНСКОЙ ОБЛАСТИ	34
А. А. Мухаметшина, Г. Ф. Булатова ЭКОЛОГИЧЕСКИЙ ТУРИЗМ КАК ДРАЙВЕР РАЗВИТИЯ ЭКОНОМИКИ И ЭКОЛОГИИ ДЕСТИНАЦИИ.....	36
Д. С. Мухина, Г. Ф. Булатова ВЛИЯНИЕ ЭКОЛОГИЧЕСКОГО ТУРИЗМА НА УСТОЙЧИВОЕ РАЗВИТИЕ РЕГИОНА.....	39
Е. А. Подобед ЭСТЕТИЧЕСКАЯ ПРИВЛЕКАТЕЛЬНОСТЬ ЛАНДШАФТОВ ХОПЁРСКОГО ГОСУДАРСТВЕННОГО ПРИРОДНОГО ЗАПОВЕДНИКА ДЛЯ ЦЕЛЕЙ ТУРИЗМА И РЕКРЕАЦИИ.....	42
А. Э. Хоперская МУЗЕЙ-ЗАПОВЕДНИК «ДИВНОГОРЬЕ» КАК ОБЪЕКТ ЭКОЛОГИЧЕСКОГО ТУРИЗМА.....	46
Д. С. Яров, М. И. Щербинина СИСТЕМА ОСОБО ОХРАНЯЕМЫХ ПРИ-	

РОДНЫХ ТЕРРИТОРИЙ ВЛАДИМИРСКОЙ ОБЛАСТИ КАК ОСНОВА ДЛЯ
РАЗВИТИЯ ЭКОЛОГИЧЕСКОГО ТУРИЗМА И ПРОСВЕЩЕНИЯ.....49

Туризм и рекреационная география

- С. И. Камнев** ЗЕМЛЯ ТУМАНОВ И ДОЖДЕЙ. ЗАМЕТКИ ИЗ ПУТЕШЕСТВИЯ НА ОСТРОВА САХАЛИН И КУНАШИР В 2025 г.....52
- А. Ю. Колесниченко, Е. С. Бабиева, А. П. Королькова, А. В. Ханина** ТРАДИЦИИ И КУЛЬТУРНОЕ НАСЛЕДИЕ РОСТОВСКОЙ ОБЛАСТИ В КОНТЕКСТЕ ЭТНОКУЛЬТУРНОГО ТУРИЗМА.....56
- А. Е. Кондрова** СОВРЕМЕННЫЕ АСПЕКТЫ РАЗВИТИЯ АРКТИЧЕСКОГО ТУРИЗМА В РОССИИ.....58
- А. Ю. Лукашѐв** РОЛЬ ВОЕННО-ИСТОРИЧЕСКИХ ПАМЯТНИКОВ В РАЗВИТИИ ТУРИЗМА РЕСПУБЛИКИ БЕЛАРУСЬ НА ПРИМЕРЕ КАМЕНЕЦКОГО И ПРУЖАНСКОГО РАЙОНОВ БРЕСТСКОЙ ОБЛАСТИ.....60
- К. А. Макаp** ЭВОЛЮЦИЯ ЗАГОРОДНОГО КОМПЛЕКСА «ЧИГИРИНКА»: ОТ АГРОЭКОУСАДЬБЫ К ПРЕМИУМ-РЕКРЕАЦИИ.....63
- Д. Г. Остапенко** ЭТНОГРАФИЧЕСКИЙ КОМПЛЕКС «АТАМАНЬ» КАК ОБЪЕКТ ОРГАНИЗАЦИИ ВНЕАУДИТОРНОЙ ДЕЯТЕЛЬНОСТИ СТУДЕНТОВ СПО.....66
- Н. В. Скок, А. М. Юровских** РОЛЬ В. М. ПЕСКОВА В СОЗДАНИИ ТРАДИЦИЙ СЛЕТА «ЕВРОПА-АЗИЯ».....69
- А. А. Скубко, А. Ю. Лебедева, А. А. Грачѐва, К. Д. Коряковцев, Д. А. Захаров, У. А. Сафронова, С. Р. Смирнова** ЛИТЕРАТУРНО-КРАЕВЕДЧЕСКИЙ МАРШРУТ «АДРЕСА ВДОХНОВЕНИЯ В. М. ПЕСКОВА».....72
- С. Н. Соколов** ТУРИСТСКО-РЕКРЕАЦИОННОЕ ПРОЕКТИРОВАНИЕ ПРИРОДНОГО ПАРКА «СИБИРСКИЕ УВАЛЫ».....77
- В. Д. Тушенцов, Н. М. Гайданович, К. С. Киселѐва** ТУРИСТСКО-ИНТЕЛЛЕКТУАЛЬНАЯ ИГРА КАК ИНСТРУМЕНТ ПОПУЛЯРИЗАЦИИ ПРОИЗВЕДЕНИЙ В. М. ПЕСКОВА.....79
- С. В. Щербинина** ТУРИСТСКО-РЕКРЕАЦИОННАЯ ПРИВЛЕКАТЕЛЬНОСТЬ ПЕРВОЙ СТОЛИЦЫ СИБИРИ.....84

Социально-экономические аспекты развития регионов

- К. Алексанян, О. Аветисян, В. Алексанян** ПОПЫТКА СОЦИАЛЬНО-ЭКОНОМИКО-ГЕОГРАФИЧЕСКОГО АНАЛИЗА СЕЛА ОБАРДЗИ (ТЕКУЩАЯ СИТУАЦИЯ И ТЕНДЕНЦИИ РАЗВИТИЯ)92
- И. С. Баранова** ДИНАМИКА УРОВНЯ ЖИЗНИ НАСЕЛЕНИЯ СВЕРДЛОВСКОЙ ОБЛАСТИ.....97
- Д. Р. Гедуадже** РОЛЬ ГОСУДАРСТВА В ПОВЫШЕНИИ КАЧЕСТВА ЖИЗНИ ЛЮДЕЙ СТАРШЕГО ВОЗРАСТА В СИСТЕМЕ СОЦИАЛЬНО-ЭКОНОМИЧЕСКОГО РАЗВИТИЯ РЕГИОНОВ.....100
- М. О. Гладких, А. Ю. Болгов** ДИНАМИКА ОБЪЕМА ИННОВАЦИОННЫХ ТОВАРОВ, РАБОТ, УСЛУГ В ВОРОНЕЖСКОЙ ОБЛАСТИ: АНАЛИЗ И ПРОГНОЗ.....103

К. В. Демидова ВЛИЯНИЕ УЧАСТИЯ В ГОСУДАРСТВЕННЫХ ПРОГРАММАХ НА СОЦИАЛЬНО-ЭКОНОМИЧЕСКОЕ РАЗВИТИЕ г. ГОРОДЕЦ.....	105
Е. Д. Елисеева ТРАНСФОРМАЦИЯ ФУНКЦИОНАЛЬНО-ПЛАНИРОВОЧНОЙ СТРУКТУРЫ ГОРОДА УСМАНЬ В ПОСТСОВЕТСКИЙ ПЕРИОД.....	107
А. С. Захарова, О. В. Лукьянова ИНКЛЮЗИВНЫЙ ТУРИЗМ КАК АСПЕКТ СОЦИАЛЬНО-ЭКОНОМИЧЕСКОГО РАЗВИТИЯ РЕГИОНА.....	110
Р. В. Красников, Д. А. Васильева АКТУАЛЬНЫЕ ВОПРОСЫ РАЗВИТИЯ АРКТИЧЕСКОГО РЕГИОНА РОССИИ В ПУБЛИКАЦИЯХ И РЕПОРТАЖАХ ВАСИЛИЯ ПЕСКОВА.....	113
А. Э. Крупко ОСОБЕННОСТИ РЕПРОДУКТИВНОГО ПОВЕДЕНИЯ МОЛОДЕЖИ И СЕМЕЙНОГО ОБРАЗА ЖИЗНИ В ПОСТСОВЕТСКОЕ ВРЕМЯ	115
Е. С. Кулаковский ВОПРОСЫ ГЕОГРАФИИ НАСЕЛЕНИЯ В РАБОТАХ ВАСИЛИЯ МИХАЙЛОВИЧА ПЕСКОВА.....	119
Я. Э. Махтумкулиева, М. Б. Баярова СОЦИАЛЬНАЯ ИНФРАСТРУКТУРА РЕГИОНА КАК ИНДИКАТОР КАЧЕСТВА ЖИЗНИ НАСЕЛЕНИЯ.....	122
Ю. В. Петров СОЦИАЛЬНОЕ ПОСТРОЕНИЕ ГЕОГРАФИЧЕСКИ ОБУСЛОВЛЕННОЙ КОНКУРЕНТОСПОСОБНОСТИ РЕСУРСОДОБЫВАЮЩИХ ТЕРРИТОРИЙ.....	124
К. И. Поликарпов СОСТОЯНИЕ ОТДЕЛЬНЫХ ФАКТОРОВ СРЕДЫ ДЕЯТЕЛЬНОСТИ ОРГАНИЗАЦИЙ, ИХ ВЛИЯНИЕ НА ОСОБЕННОСТИ СОЦИАЛЬНО-ЭКОНОМИЧЕСКОГО РАЗВИТИЯ ОТДЕЛЬНЫХ РЕГИОНОВ.....	127
Г. Е. Попов ВЛИЯНИЕ ТРАНСПОРТНОЙ ДОСТУПНОСТИ НА ФОРМИРОВАНИЕ ЦЕНЫ ЖИЛОЙ НЕДВИЖИМОСТИ В ГОРОДЕ РЯЗАНИ.....	130
М. М. Прищета ОСОБЕННОСТИ ГОДОНИМИКОНА МАЛЫХ ГОРОДОВ.....	133
О. Ю. Сушкова ГОРОД ЕЛЕЦ – ИСТОРИКО-ГЕОГРАФИЧЕСКАЯ «ЖЕМЧУЖИНА» ЛИПЕЦКОЙ ОБЛАСТИ.....	136
С. А. Чаусов, А. В. Коновалова СОЦИАЛЬНО-ЭКОНОМИЧЕСКОЕ РАЗВИТИЕ МУНИЦИПАЛЬНОГО ОБРАЗОВАНИЯ ГОРОД-КУРОРТ АНАПА В СОВРЕМЕННЫХ ГЕОРЕАЛИЯХ.....	140

Научное издание

ЖУРНАЛИСТИКА И ГЕОГРАФИЯ

Под общей ред. проф. В. В. Тулупова и В. В. Свиридова
Т. III

Корректоры: М. Я. Запрягаева, Т. П. Коновалова,
Е. А. Рязских, Л. Л. Сандлер, И. В. Хорошунова,
А. М. Шишляникова.

Верстка: П. И. Новиков

Подписано в печать 10.03.2026. Формат 60X84 1/16
Гарнитура Calibri
Бумага офсетная. Печать офсетная.
Усл. п. л. 8,54 Тираж 100 экз.

Воронежский государственный университет
Факультет журналистики
3940689, Воронеж, ул. Хользунова, 40-а
Тел. (473) 274-52-71, vlvtul@mal.ru

Факультет географии, геоэкологии и туризма
394068, Воронеж, ул. Хользунова, 40,
Тел. (473)258-30-49, vrn-rgo@bk.ru

Издательский дом «Кварта»
394068, Воронеж, Переулок Ученический, 5
Тел. (473) 275-55-44 E-mail: kvarta@kvarta.ru

Отпечатано в типографической лаборатории факультета
журналистики ВГУ